

I. DISPOSICIONES GENERALES

JEFATURA DEL ESTADO

5670 *Ley 2/2013, de 29 de mayo, de protección y uso sostenible del litoral y de modificación de la Ley 22/1988, de 28 de julio, de Costas.*

JUAN CARLOS I

REY DE ESPAÑA

A todos los que la presente vieren y entendieren.

Sabed: Que las Cortes Generales han aprobado y Yo vengo en sancionar la siguiente ley.

PREÁMBULO

I

La Constitución Española proclama, como principio rector de la política social y económica, el derecho de todos a disfrutar de un medio ambiente adecuado para el desarrollo de la persona así como el deber de conservarlo. En el caso del litoral, entendido como la franja de terreno en la que se encuentra el mar con la tierra, este derecho queda reforzado por la propia Constitución al establecer que la zona marítimo-terrestre, las playas y el mar territorial serán en todo caso dominio público.

En consecuencia, la protección de la costa española constituye un deber inexcusable para los poderes públicos, y también para los ciudadanos y la sociedad en general. El valor ambiental de la costa es connatural a ella, destacando su riqueza y diversidad biológica. Además, nuestro litoral se caracteriza por ser una de las zonas más densamente pobladas, en las que se concentra buena parte de la actividad turística y de la relacionada con los cultivos marinos, lo que hace que sea un recurso estratégico de crucial importancia para el país.

El reto que hoy debe encarar nuestra legislación de costas es conseguir un equilibrio entre un alto nivel de protección y una actividad respetuosa con el medio. El desarrollo sostenible se alimenta de la relación recíproca entre la actividad económica y la calidad ambiental. Un litoral que se mantenga bien conservado contribuye al desarrollo económico y los beneficios de este redundan, a su vez, en la mejora medioambiental. No se trata de una disyuntiva que nos obligue a emprender una dirección y abandonar la otra, sino todo lo contrario, el camino es único. Para transitarlo con éxito, nuestro marco normativo debe ser revisado.

El legislador de 1988 optó porque los efectos de sus disposiciones, que introducían notables cambios en relación con el régimen anterior, no fuesen inmediatos sino que se demorasen en el tiempo. Entre tanto, y precisamente en atención a ese horizonte temporal declinante, la aplicación de la norma ha dado lugar a una litigiosidad crónica. Y en no pocos supuestos, ni siquiera ha llegado a aplicarse, tolerándose situaciones inaceptables medioambientalmente que aún no han sido resueltas. Tanto la aplicación conflictiva como la inaplicación o incluso la impotencia de la norma para imponerse sobre realidades sociales consolidadas son la prueba de que aquella concepción debe ser corregida.

Frente a esta situación, la presente reforma proporciona seguridad jurídica estableciendo un marco en el que las relaciones jurídicas en el litoral puedan tener continuidad a largo plazo. Al mismo tiempo se garantiza el mantenimiento de la integridad del dominio público marítimo-terrestre, a través de reglas claras que puedan ser aplicadas. La protección de nuestra costa solo podrá ser si es capaz de acabar, de forma real y efectiva con las situaciones irregulares que todavía perviven en ella. Para lograrlo es

necesario aislar aquellos supuestos que suponen una grave amenaza a la sostenibilidad del litoral, y así, se podrá actuar sobre ellos con toda resolución.

La reforma respeta el complejo reparto competencial que se da sobre el litoral, de acuerdo con la interpretación que el Tribunal Constitucional ha hecho, entre otras, en su sentencia núm. 149/1991, de 4 de julio. El Estado asume la función de garante de la protección y defensa del demanio marítimo-terrestre, de acuerdo con el artículo 132.2 de la Constitución. Y dispone de dos títulos competenciales generales para dictar esta norma, a saber, el relativo a la regulación de las condiciones básicas que garanticen la igualdad de todos los españoles en el ejercicio de los derechos y en el cumplimiento de los deberes constitucionales (artículo 149.1.1.^a), así como el que le atribuye la competencia para dictar la legislación básica sobre protección del medio ambiente (artículo 149.1.23.^a).

La ley se estructura en dos grandes bloques, el primero implica una modificación parcial y profunda de la Ley 22/1988, de 28 de julio, de Costas, y el segundo establece el nuevo régimen de prórroga extraordinaria y selectiva de las concesiones otorgadas al amparo de la legislación anterior, y un conjunto heterogéneo de disposiciones que complementan a la modificación de la Ley de Costas. En definitiva, constituye un todo integrado que se orienta a garantizar la protección del litoral y otorgar seguridad jurídica.

II

El litoral es un ecosistema sensible y vulnerable que precisa protección, lograrla es un objetivo fundamental de esta reforma. Por eso, la ley refortalece los mecanismos de protección, tanto en su vertiente preventiva como defensiva.

En materia de protección preventiva se prevé que mediante el desarrollo reglamentario se intensifique la protección de determinados espacios, y de otro lado se instauran mecanismos de control ambiental condicionantes de las actividades y usos que se desarrollan en el dominio público y en la zona de servidumbre de protección.

En relación con el uso de las playas, se determina que el posterior desarrollo reglamentario establezca un régimen diferenciado para los tramos de playa urbanos –los contiguos con suelos urbanizados– y para los tramos de playa naturales –los contiguos a espacios protegidos o suelo rural–, determinando que respecto de estos últimos se imponga un nivel de protección alto y se restrinjan las ocupaciones. Resulta clave mantener en su estado natural a aquellas playas distantes de los núcleos urbanos y preservar el uso común en las playas urbanas.

Las medidas que introduce la presente reforma se acompañan de un control administrativo ambiental, que evite que sean desvirtuadas y asegure que sean respetuosas con el medio ambiente. De este modo, la prórroga de las concesiones existentes queda sometida a un informe ambiental que deberá determinar los efectos que la ocupación tiene para el medio ambiente, y en los casos que proceda, explicitará las condiciones que sean precisas para garantizar la correcta protección del dominio público marítimo-terrestre.

Con esta misma finalidad, la ley introduce criterios de eficiencia energética y ahorro de agua en las obras de reparación, mejora, consolidación y modernización que se permiten realizar en los inmuebles que ocupan la zona de servidumbre de protección y el dominio público. El cumplimiento de esta exigencia podrá, con carácter general, ser acreditada a través de una declaración responsable. Se prefiere este medio a la autorización autonómica, para evitar que se yuxtaponga a la licencia urbanística y se reduzcan las cargas administrativas, sin menoscabo del interés ambiental a proteger.

La eficacia en la protección y defensa del dominio público marítimo-terrestre impone que se establezca como obligatoria la inscripción de estos bienes. Se sigue así el criterio general establecido por la Ley de Patrimonio de las Administraciones Públicas, con el propósito de lograr la concordancia entre la realidad física de la costa y el Registro de la Propiedad.

A la vista de la experiencia y con el propósito de que la Administración General del Estado pueda de modo efectivo evitar que en el litoral se consumen irregularidades

administrativas que afecten a su integridad, se introduce el siguiente mecanismo reactivo. La Administración General del Estado podrá suspender en vía administrativa los actos y acuerdos adoptados por las entidades locales que afecten a la integridad del dominio público marítimo-terrestre o de la servidumbre de protección. Se trata de posibilitar una actuación cautelar rápida y eficaz que evite la ejecución de un acto ilegal, sin perjuicio de que en el plazo de diez días deba recurrirse el mismo ante los tribunales de lo Contencioso-Administrativo.

III

El nuevo marco normativo pretende dotar a las relaciones jurídicas que se dan en el litoral de una mayor seguridad jurídica. Su ausencia ha generado problemas que van más allá de los estrictamente jurídicos, y que han provocado desconfianza y desconcierto. Hasta el punto de que un informe del Parlamento Europeo de 20 de febrero de 2009, insta a las autoridades españolas «a que revisen urgentemente y, en su caso modifiquen la Ley de Costas a fin de proteger los derechos de los legítimos propietarios de viviendas y de aquellos que poseen pequeñas parcelas en zonas de la costa que no tienen un impacto negativo sobre el medio ambiente costero...» Estos derechos deben ser contemplados por la Ley de Costas, ignorarlos es tanto como desconocer la realidad preexistente que la propia ley debe regular.

La seguridad jurídica es el pilar que sustenta esta reforma y su establecimiento resultaba una tarea indispensable para superar el marco anterior. Este principio se manifiesta en la determinación misma de la delimitación del concepto de dominio público marítimo-terrestre, en las mejoras introducidas en el procedimiento de deslinde, en la modificación de las reglas que rigen las concesiones y autorizaciones, así como en las limitaciones a la propiedad privada de los terrenos contiguos al dominio público.

La ley precisa el concepto de dominio público marítimo-terrestre, tanto en lo que se refiere a la zona marítimo-terrestre como a las playas. También introduce definiciones de los accidentes geográficos que se emplean en la determinación del dominio público, para que esta sea más precisa.

La ley establece que la zona marítimo-terrestre se fijará hasta donde alcancen las olas en los mayores temporales conocidos a partir de los criterios técnicos que se establezcan, añadiendo mayor certeza, seguridad y uniformidad en los deslindes. Se especifica que los terrenos inundados artificialmente no pasarán a ser dominio público, salvo que antes de la inundación ya fueran bienes demaniales, con la precisión de que en cualquier caso formarán parte del dominio público cuando sean navegables.

Se prevén legalmente las consecuencias que se producen en los supuestos de revisión de deslindes por alteración del dominio público marítimo-terrestre y se introducen reglas especiales, para realizar algunos deslindes.

La reforma garantiza la constancia registral del proceso administrativo de deslinde, mediante la anotación marginal en la inscripción de todas las fincas que puedan resultar afectadas por este. Con esta medida se consigue que los ciudadanos, en general, y los adquirentes, en particular, dispongan de la información exacta sobre los terrenos que están en dominio público o que pueden pasar a formar parte de él. La publicidad no solo se circunscribe a la registral, sino que la ley impone que se publiquen en la página web del Ministerio de Agricultura, Alimentación y Medio Ambiente las líneas de deslinde.

Se excluyen determinados terrenos de núcleos de población del dominio público marítimo-terrestre, ninguno de los cuales pertenece a los bienes definidos en el artículo 3.1 de la Ley de Costas, en virtud de lo dispuesto en el artículo 132.2 de la Constitución. Esta exclusión legal pretende otorgar una solución singular a terrenos de núcleos residenciales que se encuentran en una situación singular: los terrenos sobre los que están edificadas, por su degradación y sus características físicas actuales, resultan absolutamente innecesarios para la protección o utilización del dominio público marítimo terrestre; además, debe tenerse en cuenta que se encuentran incorporados al dominio público marítimo-terrestre por disposición de deslindes anteriores a la Ley de Costas de 1988 y que las propias edificaciones residenciales son también anteriores a 1988; por

último, y en conexión con lo anterior, se trata de áreas de viviendas históricamente consolidadas y altamente antropizadas, cuya situación de inseguridad jurídica arrastrada desde 1988, debe ser resuelta por esta Ley.

En relación con el régimen concesional, la ley introduce importantes cambios. Se modifica el plazo máximo de duración de las concesiones que pasa a ser de setenta y cinco años (al igual que el fijado en la mencionada Ley de Patrimonio de las Administraciones Públicas y en el Texto Refundido de la Ley de Aguas). Además, se permite la transmisión mortis causa e inter vivos de las concesiones. En el primer caso se amplía el plazo de notificación que deben hacer los causahabientes para poder subrogarse en la concesión de uno a cuatro años, se trata de evitar el riesgo de que se produzca la pérdida del derecho por el transcurso de un plazo tan breve, sobre todo teniendo en cuenta las dificultades que puedan tener los extranjeros. En el caso de las transmisiones inter vivos, su validez requiere la previa autorización de la Administración.

La reforma modifica la disposición transitoria primera de la Ley de Costas en sus apartados 2 y 3 para permitir que los titulares registrales de terrenos amparados por el artículo 34 de la Ley Hipotecaria sean concesionarios, removiendo las condiciones que anteriormente les exigían.

El artículo segundo de la ley establece una prórroga extraordinaria para las concesiones existentes, otorgadas al amparo de la normativa anterior. También se prevé expresamente la aplicación de esta prórroga a aquellos que sin ser concesionarios, sí son titulares de un derecho de ocupación y aprovechamiento del dominio público marítimo-terrestre, de acuerdo con la disposición transitoria primera de la Ley de Costas. Si bien, con carácter previo deberá solicitarse la correspondiente concesión.

De este modo, se da respuesta, entre otras situaciones, a la extinción de las concesiones que comenzarían a expirar en 2018. Debe subrayarse que no se trata de una prórroga indiscriminada, sino que su otorgamiento requiere un informe del órgano ambiental autonómico, en los casos en que se trate de ocupaciones para usos destinados a instalaciones e industrias incluidas en el ámbito de aplicación de la Ley 16/2002, de 1 de julio, de prevención y control integrados de la contaminación. Este es un ejemplo donde la seguridad jurídica que supone la continuidad de la ocupación se conjuga con la protección del litoral que podrá conllevar la expulsión efectiva de todas aquellas concesiones que no sean ambientalmente sostenibles. Con carácter general, el plazo máximo de esta prórroga extraordinaria se fija en setenta y cinco años para hacerla coincidir con el nuevo plazo máximo por el que se podrán otorgar las concesiones. Con ello se busca estabilizar los derechos y adaptarlos a un horizonte temporal que sea semejante.

La presente Ley garantiza a través de una disposición transitoria que las concesiones que amparan la ocupación de puertos que no sean de interés general, o las que se derivan de los contratos de concesión de obra pública para la construcción de estos, puedan prorrogarse en los mismos términos y condiciones que prevé la legislación de puertos de interés general.

En materia de autorizaciones se aumenta el plazo máximo de duración de un año a cuatro años.

La principal novedad que se introduce respecto de la zona de servidumbre de protección es la dirigida a las edificaciones que legítimamente la ocupan, a cuyos titulares se les permitirá realizar las obras de reparación, mejora, modernización y consolidación, siempre que no impliquen un aumento de volumen, altura ni superficie. Sustituyendo la autorización administrativa autonómica por la declaración responsable. En la que tendrán que incluir, como ya se ha indicado, que tales obras cumplen con los requisitos de eficiencia energética y ahorro de agua.

A su vez, también se prevé reducir el ancho de esta servidumbre de 100 metros a 20 metros en relación con los núcleos de población que sin poder acogerse a lo dispuesto en la disposición transitoria tercera de la Ley de Costas, por no ser suelo calificado como urbano, sí tenían en aquella fecha características propias de él.

Esta reducción se contempla también, como posibilidad excepcional, en los márgenes de los ríos hasta donde sean sensibles las mareas, para evitar que en los tramos alejados de la desembocadura se genere, por defecto, una servidumbre de 100 metros.

Se ha regulado, desde la perspectiva del dominio público marítimo-terrestre, el régimen de las urbanizaciones marítimo-terrestres, garantizando que los canales navegables sean dominio público y que el instrumento de ordenación territorial o urbanística prevea, a través de viales, el tránsito y el acceso a los canales.

La ley prevé que a los bienes declarados de interés cultural que ocupan el dominio público, se les otorgue una concesión y se les aplique su régimen jurídico propio.

En suma, esta reforma pretende sentar las bases de un uso del litoral que sea sostenible en el tiempo y respetuoso con la protección medioambiental. Con este fin, los cambios que se introducen otorgan certeza y claridad, al tiempo que resuelven los problemas que a corto plazo planteaba la legislación anterior, preservando la franja litoral.

Finalmente, debe subrayarse que esta reforma incorpora a la Ley de Costas regulaciones específicas para afrontar con garantías la lucha contra los efectos del cambio climático en el litoral. Se introduce un régimen específico para los tramos del litoral que se encuentren en riesgo grave de regresión. La definición de esta situación se establecerá reglamentariamente y en atención a criterios científicos contrastados. En las áreas así declaradas, se limitan las ocupaciones y se prevé que la Administración pueda realizar actuaciones de protección, conservación o restauración, respecto de las que podrá establecer contribuciones especiales, otra de las novedades de esta reforma. También se exige que a los proyectos para la ocupación del dominio público se acompañe una evaluación prospectiva sobre los posibles efectos del cambio climático. Además, se incorpora como causa de extinción de las concesiones, el supuesto de que las obras o instalaciones estén en riesgo cierto de ser alcanzadas por el mar.

Junto a estas medidas de carácter jurídico, la Ley impone al Ministerio de Agricultura, Alimentación y Medio Ambiente la obligación de elaborar una estrategia para la adaptación de la costa a los efectos del cambio climático. Con ello, se conseguirá disponer de un diagnóstico riguroso de los riesgos asociados al cambio climático que afectan a nuestra costa, y de una serie de medidas que permitan mitigarlos.

Artículo primero. *Modificación de la Ley 22/1988, de 28 de julio, de Costas.*

Uno. Se modifica el artículo 2, letra a), que queda redactado en los siguientes términos:

«a) Determinar el dominio público marítimo-terrestre y asegurar su integridad y adecuada conservación, adoptando, en su caso, las medidas de protección, y restauración necesarias y, cuando proceda, de adaptación, teniendo en cuenta los efectos del cambio climático.»

Dos. Se modifica el artículo 3 que queda redactado del siguiente modo:

«Son bienes de dominio público marítimo-terrestre estatal, en virtud de lo dispuesto en el artículo 132.2 de la Constitución:

1. La ribera del mar y de las rías, que incluye:

a) La zona marítimo-terrestre o espacio comprendido entre la línea de bajamar escorada o máxima viva equinoccial, y el límite hasta donde alcancen las olas en los mayores temporales conocidos, de acuerdo con los criterios técnicos que se establezcan reglamentariamente, o cuando lo supere, el de la línea de pleamar máxima viva equinoccial. Esta zona se extiende también por los márgenes de los ríos hasta el sitio donde se haga sensible el efecto de las mareas.

Se consideran incluidas en esta zona las marismas, albuferas, marjales, esteros y, en general, las partes de los terrenos bajos que se inundan como

consecuencia del flujo y reflujo de las mareas, de las olas o de la filtración del agua del mar.

No obstante, no pasarán a formar parte del dominio público marítimo-terrestre aquellos terrenos que sean inundados artificial y controladamente, como consecuencia de obras o instalaciones realizadas al efecto, siempre que antes de la inundación no fueran de dominio público.

b) Las playas o zonas de depósito de materiales sueltos, tales como arenas, gravas y guijarros, incluyendo escarpes, bermas y dunas, estas últimas se incluirán hasta el límite que resulte necesario para garantizar la estabilidad de la playa y la defensa de la costa.

2. El mar territorial y las aguas interiores, con su lecho y subsuelo, definidos y regulados por su legislación específica.

3. Los recursos naturales de la zona económica y la plataforma continental, definidos y regulados por su legislación específica.

4. A los efectos de esta Ley se entiende por:

Albufera: cuerpos de aguas costeras que quedan físicamente separados del océano, en mayor o menor extensión por una franja de tierra.

Berma: parte casi horizontal de la playa, interior al escarpe o talud de fuerte pendiente causada por el oleaje.

Dunas: depósitos sedimentarios, constituidos por montículos de arena tengan o no vegetación que se alimenten de la arena transportada por la acción del mar, del viento marino o por otras causas.

Escarpe: escalón vertical en la playa formado por la erosión de la berma.

Estero: caños en una marisma.

Marisma: terreno muy llano y bajo que se inunda periódicamente como consecuencia del flujo y reflujo de las mareas o de la filtración del agua del mar.

Marjal: terreno bajo cubierto por un manto de agua que da soporte a abundante vegetación.»

Tres. Se modifica el apartado 3 del artículo 4 que queda redactado del siguiente modo:

«Los terrenos cuya superficie sea invadida por el mar por causas distintas a las previstas en el último párrafo del artículo 3.1, letra a), y en todo caso tendrán esta consideración los terrenos inundados que sean navegables.»

Cuatro. Se modifica el artículo 6, apartado 1 y se añade un nuevo apartado 3, que quedan redactados en los siguientes términos:

«1. Los propietarios de los terrenos amenazados por la invasión del mar o de las arenas de las playas, por causas naturales o artificiales, podrán construir obras de defensa, previa autorización o concesión, siempre que no perjudiquen a la playa ni a la zona marítimo-terrestre, ni menoscaben las limitaciones y servidumbres legales correspondientes.

2. En otro caso, los terrenos invadidos pasarán a formar parte del dominio público marítimo-terrestre, según resulte del correspondiente deslinde.

3. Todo ello se entiende sin perjuicio de la aplicación del artículo 13 bis, cuando proceda.»

Cinco. El párrafo único del artículo 11 pasa a ser el apartado 1 y se introduce un nuevo apartado 2 que queda redactado del siguiente modo:

«2. Practicado el deslinde, la Administración del Estado deberá inscribir los bienes de dominio público marítimo-terrestre, de acuerdo con la Ley 33/2003, de 3 de noviembre de Patrimonio de las Administraciones Públicas.»

Seis. Se modifican los apartados 2 y 4 del artículo 12, y se suprime el apartado 6 del mismo precepto. Los apartados 2 y 4 quedan redactados del siguiente modo:

«2. En el procedimiento serán oídos los propietarios colindantes, previa notificación, y demás personas que acrediten la condición de interesados. Asimismo, se solicitará informe a la Comunidad Autónoma y al Ayuntamiento correspondiente, que deberá ser emitido en el plazo de un mes.

Cuando el deslinde afecte al dominio público portuario estatal, se remitirá el expediente de deslinde, antes de su aprobación, al Ministerio de Fomento para que en el plazo de dos meses emita un informe sobre las materias que afecten a sus competencias. En caso de discrepancia entre ambos Ministerios sobre el deslinde del dominio público portuario, decidirá el Consejo de Ministros.

Asimismo se garantizará la adecuada coordinación entre los planos topográficos empleados en la tramitación del procedimiento y la cartografía catastral.»

«4. El acuerdo de incoación del expediente de deslinde, acompañado del plano del área afectada por el mismo y de la relación de propietarios afectados, se notificará al Registro de la Propiedad, interesando certificación de dominio y cargas de las fincas inscritas a nombre de los titulares que resulten del expediente y de cualesquiera otras fincas que resulten del plano aportado y de los sistemas de georreferenciación de fincas registrales, así como la constancia de la incoación del expediente en el folio de cada una de ellas.

Con carácter simultáneo a la expedición de la referida certificación, el registrador extenderá nota marginal en el folio de las fincas de las que certifique, en la que hará constar:

- a) La incoación del expediente de deslinde.
- b) La expedición de la certificación de dominio y cargas de las fincas afectadas por el deslinde.
- c) La advertencia de que pueden quedar afectadas por el deslinde, pudiendo así, las fincas incorporarse, en todo o en parte, al dominio público marítimo-terrestre o estar incluidas total o parcialmente en la zona de servidumbre de protección.
- d) La circunstancia de que la resolución aprobatoria del procedimiento de deslinde servirá de título para rectificar las situaciones jurídico registrales contradictorias con el deslinde.»

Siete. Se modifica el apartado 2 del artículo 13 que queda redactado del siguiente modo:

«2. La resolución de aprobación del deslinde será título suficiente para rectificar, en la forma y condiciones que se determinen reglamentariamente, las situaciones jurídicas registrales contradictorias con el deslinde. Dicha resolución será título suficiente, asimismo, para que la Administración proceda a la inmatriculación de los bienes de dominio público. En todo caso los titulares inscritos afectados podrán ejercitar las acciones que estimen pertinentes en defensa de sus derechos, siendo susceptible de anotación preventiva la correspondiente reclamación judicial.»

Ocho. Se introduce un artículo 13 bis que queda redactado del siguiente modo:

«1. Los deslindes se revisarán cuando se altere la configuración del dominio público marítimo-terrestre. La incoación del expediente de deslinde tendrá los efectos previstos en el artículo 12.

2. Los titulares de los terrenos que tras la revisión del deslinde se incorporen al dominio público marítimo-terrestre pasarán a ser titulares de un derecho de ocupación y aprovechamiento, a cuyo efecto la Administración otorgará de oficio la concesión, salvo renuncia expresa del interesado.

La concesión se otorgará por setenta y cinco años, respetando los usos y aprovechamientos existentes, sin obligación de abonar canon.

3. Los titulares de las obras e instalaciones que tras la revisión del deslinde se incorporen a la zona de servidumbre de protección podrán realizar obras de reparación, mejora, consolidación y modernización siempre que no impliquen aumento de volumen, altura ni superficie.

Estas obras deberán suponer una mejora en la eficiencia energética. A tal efecto y cuando les resulte aplicable tendrán que obtener una calificación energética final que alcance una mejora de dos letras o una letra B, lo que se acreditará mediante la certificación de eficiencia energética, de acuerdo con lo previsto en el Real Decreto 235/2013, de 5 de abril, por el que se aprueba el procedimiento básico para la certificación de la eficiencia energética de los edificios o lo que cualquier otra norma pueda establecer en el futuro para la certificación de edificios existentes.

Asimismo, en estas obras, cuando proceda, se emplearán los mecanismos, sistemas, instalaciones y equipamientos individuales y/o colectivos que supongan un ahorro efectivo en el consumo de agua. En el caso de que afecten a jardines y espacios verdes, para su riego fomentarán el uso de recursos hídricos marginales, tales como aguas regeneradas o aguas de lluvia almacenadas.

Las circunstancias a las que se refiere este apartado deberán acreditarse ante la Administración autonómica, mediante una declaración responsable, de acuerdo con lo previsto en el artículo 71 bis de la Ley 30/1992, de 26 de noviembre, de Régimen Jurídico de las Administraciones Públicas y Procedimiento Administrativo Común, con carácter previo a la autorización urbanística que proceda. En caso de que las obras o instalaciones afecten a la servidumbre de tránsito se requerirá que, con carácter previo, la Administración del Estado emita un informe favorable en el que conste que la servidumbre de tránsito queda garantizada. Este informe deberá emitirse en el plazo de dos meses desde su solicitud, si en dicho plazo no se emitiera se entenderá que tiene carácter favorable.»

Nueve. Se añade un nuevo artículo 13 ter, que queda redactado del siguiente modo:

«1. La Administración del Estado podrá declarar en situación de regresión grave aquellos tramos del dominio público marítimo-terrestre en los que se verifique un retroceso en la línea de orilla en la longitud e intervalo temporal que se establezca reglamentariamente, de acuerdo con criterios técnicos, siempre que se estime que no puedan recuperar su estado anterior por procesos naturales.

2. En los terrenos declarados en situación de regresión grave no podrá otorgarse ningún nuevo título de ocupación del dominio público marítimo-terrestre.

3. Excepcionalmente y en las zonas en las que no exista riesgo cierto de inundación en los próximos cinco años, la declaración podrá prever que se otorguen derechos de ocupación destinados a servicios públicos acordes con lo establecido en el artículo 32. Estas ocupaciones no podrán otorgarse por un plazo que exceda de cinco años, prorrogables por periodos iguales dentro del máximo previsto en la presente Ley.

4. Las construcciones amparadas por un derecho de ocupación, existentes en los terrenos declarados en situación de regresión grave se mantendrán, siempre que el mar no les alcance o exista riesgo cierto de que lo haga, en los términos del apartado anterior. En caso contrario, el derecho de ocupación se extinguirá de acuerdo con lo previsto en el artículo 78.

5. En los terrenos declarados en situación de regresión grave, la Administración del Estado podrá realizar actuaciones de protección, conservación o restauración. En este caso podrá imponer contribuciones especiales de acuerdo con lo previsto en el artículo 87 bis.

6. La declaración de situación de regresión grave se hará por Orden Ministerial, previo informe de la Comunidad Autónoma correspondiente y se

publicará en el “Boletín Oficial del Estado”, así como en la sede electrónica del Ministerio.

7. Si las circunstancias que motivaron la declaración de situación de regresión grave desaparecieran, por Orden Ministerial se podrá revocar tal declaración, cesando todos sus efectos.»

Diez. Se introduce un nuevo apartado 3 al artículo 23 que queda redactado del siguiente modo:

«En las márgenes de los ríos hasta donde sean sensibles las mareas la extensión de esta zona podrá reducirse por la Administración del Estado, de acuerdo con la Comunidad Autónoma y Ayuntamiento correspondiente, hasta un mínimo de 20 metros, en atención a las características geomorfológicas, a sus ambientes de vegetación, y a su distancia respecto de la desembocadura, conforme a lo que reglamentariamente se disponga.»

Once. Se modifica la letra c) del apartado 1 del artículo 25 y el apartado 2 del mismo precepto, y se introduce un nuevo apartado 4 que quedan redactados del siguiente modo:

«c) Las actividades que impliquen la destrucción de yacimientos de áridos naturales o no consolidados, entendiéndose por tales los lugares donde existen acumulaciones de materiales detríticos tipo arenas o gravas.»

«2. Con carácter ordinario, solo se permitirán en esta zona, las obras, instalaciones y actividades que, por su naturaleza, no puedan tener otra ubicación, como los establecimientos de cultivo marino o las salinas marítimas, o aquellos que presten servicios necesarios o convenientes para el uso del dominio público marítimo-terrestre, así como las instalaciones deportivas descubiertas. En todo caso, la ejecución de terraplenes, desmontes o tala de árboles deberán cumplir las condiciones que se determinen reglamentariamente para garantizar la protección del dominio público.»

«4. Reglamentariamente se establecerán las condiciones en las que se podrá autorizar la publicidad, a que se refiere la letra f) del apartado 1 de este artículo, siempre que sea parte integrante o acompañe a instalaciones o actividades permitidas y no sea incompatible con la finalidad de la servidumbre de protección.»

Doce. Se introduce un nuevo apartado 6 en el artículo 33 que queda redactado del siguiente modo:

«6. Reglamentariamente se desarrollará el régimen de ocupación y uso de las playas atendiendo a su naturaleza. Se dotará a los tramos naturales de las playas de un elevado nivel de protección que restrinja las ocupaciones, autorizando únicamente las que sean indispensables o estén previstas en la normativa aplicable. Se regulará la ocupación y uso de los tramos urbanos de las playas de modo que se garantice una adecuada prestación de los servicios que sea compatible con el uso común.

En los tramos urbanos podrá autorizarse la celebración de aquellos eventos de interés general con repercusión turística que cumplan los requisitos que se establezcan, en particular, los relativos a superficie y tiempo de ocupación física, así como la adopción de todas las medidas preventivas tendentes a evitar cualquier afección ambiental y a garantizar el mantenimiento del tramo de playa en el estado anterior a la ocupación. En todo caso, una vez finalizada la ocupación, se procederá de manera inmediata al levantamiento de las instalaciones, a la completa limpieza del terreno ocupado y a la ejecución de las demás actuaciones precisas para asegurar la íntegra conservación de la playa.

En la delimitación de los tramos urbanos y naturales de las playas participarán las administraciones competentes en materia de ordenación del territorio y urbanismo, en la forma que reglamentariamente se determine.»

Trece. Se modifica el apartado 1 del artículo 38 que queda redactado del siguiente modo:

«1. Estará prohibida la publicidad permanente a través de carteles o vallas o por medios acústicos o audiovisuales.

Excepcionalmente, y en las condiciones que se establezcan reglamentariamente se podrá autorizar la publicidad siempre que sea parte integrante o acompañe a instalaciones o actividades permitidas en el dominio público marítimo-terrestre y siempre que sea compatible con su protección.»

Catorce. Se introduce un párrafo segundo en el apartado 2 del artículo 44, que queda redactado del siguiente modo:

«2. Deberán prever la adaptación de las obras al entorno en que se encuentren situadas y, en su caso, la influencia de la obra sobre la costa y los posibles efectos de regresión de ésta.

Asimismo, los proyectos deberán contener una evaluación de los posibles efectos del cambio climático sobre los terrenos donde se vaya a situar la obra, en la forma que se determine reglamentariamente.»

Quince. Se introduce un párrafo segundo en el apartado 6 del artículo 44 que queda redactado del siguiente modo:

«No se entenderá incluida en los supuestos de prohibición del párrafo anterior la reparación de colectores existentes, así como su construcción cuando se integren en paseos marítimos u otros viales urbanos.»

Dieciséis. Se modifica el apartado 1 y se añade un nuevo apartado 4 al artículo 49 que quedan redactados del siguiente modo:

«1. La adscripción de bienes de dominio público marítimo-terrestre a las Comunidades Autónomas para la construcción de nuevos puertos y vías de transporte de titularidad de aquellas, o de ampliación o modificación de los existentes, se formalizará por la Administración del Estado. La porción de dominio público adscrita conservará tal calificación jurídica, correspondiendo a la Comunidad Autónoma la utilización y gestión de la misma, adecuadas a su finalidad y con sujeción a las disposiciones pertinentes. En todo caso, el plazo de las concesiones que se otorguen en los bienes adscritos, incluidas las prórrogas, no podrá ser superior al plazo máximo de vigencia establecido en la legislación estatal para las concesiones sobre dominio público portuario en los puertos de interés general.

En los supuestos de adscripción, la Comunidad Autónoma ostentará, a efectos del Impuesto sobre Bienes Inmuebles, la condición de sustituto del contribuyente respecto a la porción adscrita del dominio público marítimo-terrestre no afectada por las concesiones, sin que pueda repercutir en el contribuyente el importe de la deuda tributaria satisfecha.»

«4. En la zona de servicio portuaria de los bienes de dominio público marítimo-terrestre adscritos, que no reúnan las características del artículo 3, además de los usos necesarios para el desarrollo de la actividad portuaria, se podrán permitir usos comerciales y de restauración, siempre que no se perjudique el dominio público marítimo-terrestre, ni la actividad portuaria y se ajusten a lo establecido en el planeamiento urbanístico. En todo caso, se prohíben las edificaciones destinadas a residencia o habitación.

Reglamentariamente se fijarán los criterios de asignación de superficie máxima para los usos previstos en el párrafo anterior, teniendo en cuenta el número de

amarres del puerto y los demás requisitos necesarios para no perjudicar el dominio público marítimo-terrestre, ni la actividad portuaria.»

Diecisiete. Se modifica el apartado 4 del artículo 52 que queda redactado del siguiente modo:

«El plazo de vencimiento será el que se determine en el título correspondiente, y no podrá exceder de cuatro años, salvo en los casos en que esta Ley establece otro diferente.»

Dieciocho. Se modifica el apartado 1 del artículo 55, que queda redactado del siguiente modo:

«1. Las autorizaciones podrán ser revocadas unilateralmente por la Administración en cualquier momento, sin derecho a indemnización, cuando produzcan daños en el dominio público, impidan su utilización para actividades de mayor interés público, o menoscaben el uso público, cuando los terrenos ocupados soporten un riesgo cierto de que el mar les alcance y cuando resulten incompatibles con la normativa aprobada con posterioridad. En este último caso, solo se revocará la autorización, si en el plazo de tres meses desde que le fuera comunicada tal circunstancia a su titular, este no hubiera adaptado su ocupación a la nueva normativa o la adaptación no fuera posible física o jurídicamente.»

Diecinueve. El párrafo único del artículo 64 pasará a ser el apartado 1 y se introduce un nuevo apartado 2, que queda redactado del siguiente modo:

«2. El concesionario tendrá derecho al uso privativo de los bienes objeto de concesión. En todo caso y de acuerdo con lo que reglamentariamente se disponga, se garantizará en estos terrenos, el libre acceso y tránsito de las autoridades y funcionarios competentes cuando fuera necesario por razones de defensa nacional, de salvamento, seguridad marítima, represión del contrabando, para el ejercicio de las funciones de policía de dominio público marítimo-terrestre y para el cumplimiento de las demás funciones que tengan atribuidas.

En caso de accidente en el mar, o cuando por razones de seguridad en el tráfico marítimo sea necesario para la salvaguardia de las personas y las embarcaciones, se podrán depositar en los terrenos objeto de concesión, las embarcaciones y sus pertrechos.»

Veinte. El párrafo único del artículo 65 pasará a ser el apartado 1 y se introduce un nuevo apartado 2 que queda redactado del siguiente modo:

«2. En ningún caso podrán ser titulares de concesiones las personas en quienes concurra alguna de las prohibiciones de contratar previstas en el Real Decreto Legislativo 3/2011, de 14 de noviembre, por el que se aprueba el Texto Refundido de la Ley de Contratos del Sector Público.

Cuando posteriormente al otorgamiento de la concesión, el titular incurra en alguna de las prohibiciones de contratar se producirá la extinción de la concesión.

En caso de declaración de concurso y mientras no se haya producido la apertura de la fase de liquidación, no se producirá la extinción de la concesión, si su titular prestare las garantías suficientes, a juicio de la Administración, para continuar con la ocupación en los términos previstos en el título concesional.»

Veintiuno. Se modifican los apartados 2 y 3 del artículo 66 que quedan redactados del siguiente modo:

«2. El plazo será el que se determine en el título correspondiente, que en ningún caso podrá exceder de setenta y cinco años. Reglamentariamente, se establecerán los plazos máximos de duración de las concesiones en función de los

usos a que las mismas se destinen. Los plazos máximos fijados para cada uso podrán ampliarse, en los términos que reglamentariamente se establezcan, respetando en todo caso el plazo máximo de setenta y cinco años, cuando el concesionario presente proyectos de regeneración de playas y de lucha contra la erosión y los efectos del cambio climático, aprobados por la Administración.

3. Cuando el objeto de una concesión extinguida fuese una actividad amparada por otra concesión de explotación de recursos mineros o energéticos otorgada por la Administración del Estado por un plazo superior, su titular tendrá derecho a que se le otorgue una nueva concesión de ocupación del dominio público marítimo-terrestre por un plazo igual al que reste de vigencia a la concesión de explotación, sin que en ningún caso pueda exceder de setenta y cinco años.»

Veintidós. Se modifica el apartado 2 del artículo 70 que queda redactado del siguiente modo:

«Las concesiones serán transmisibles por actos inter vivos y mortis causa.

La transmisión inter vivos solo será válida si con carácter previo la Administración reconoce el cumplimiento, por parte del adquirente, de las condiciones establecidas en la concesión.

En caso de fallecimiento del concesionario, sus causahabientes, a título de herencia o de legado, podrán subrogarse en los derechos y obligaciones de aquel, siempre que en el plazo de cuatro años comuniquen expresamente a la Administración el fallecimiento y la voluntad de subrogarse. Transcurrido dicho plazo sin que se hubiera hecho la comunicación, la concesión quedará extinguida.»

Veintitrés. Se añade un segundo párrafo al apartado 1 del artículo 72, que queda redactado como sigue:

«1. En todos los casos de extinción de una concesión, la Administración del Estado decidirá sobre el mantenimiento de las obras e instalaciones o su levantamiento y retirada del dominio público y de su zona de servidumbre de protección por el interesado y a sus expensas. Dicha decisión se adoptará de oficio o a instancia de aquél, a partir del momento anterior al vencimiento que reglamentariamente se determine en caso de extinción normal por cumplimiento del plazo, y en los demás supuestos de extinción en el momento de la resolución del correspondiente expediente.

No obstante lo anterior, en los supuestos de extinción de la concesión previstos en la letra m) del artículo 78, se procederá, en todo caso, al levantamiento y retirada de las obras e instalaciones del dominio público y de su zona de servidumbre de protección.»

Veinticuatro. Se añade una nueva letra m) en el artículo 76, que queda redactada del siguiente modo:

«m) Obligación del adjudicatario de adoptar las medidas requeridas por la administración de adaptación a la subida del nivel del mar, los cambios en la dirección del oleaje u otros efectos del cambio climático.»

Veinticinco. Se introducen cuatro nuevas letras, j), k), l) y m), al apartado 1 del artículo 78 que quedan redactadas del siguiente modo:

«j) Incurrir en prohibición de contratar, de acuerdo con el artículo 65.2 de esta Ley.

k) La falta de la comunicación expresa prevista en el artículo 70.2 de esta Ley en los casos de transmisión mortis causa de las concesiones.

l) La falta del reconocimiento previo por la Administración previsto en el segundo párrafo del artículo 70.2.

m) Revocación de la concesión cuando las obras e instalaciones soporten un riesgo cierto de ser alcanzadas por el mar.»

Veintiséis. Se modifica el apartado 3 del artículo 78, quedando redactado del siguiente modo:

«3. El plazo para notificar la resolución del procedimiento por el que se declare la extinción del derecho a la ocupación del dominio público marítimo-terrestre será de dieciocho meses.»

Veintisiete. Se modifica el artículo 84 que queda redactado del siguiente modo:

«1. Toda ocupación o aprovechamiento del dominio público marítimo-terrestre en virtud de una concesión o autorización, cualquiera que fuere la Administración otorgante, devengará el correspondiente canon en favor de la Administración del Estado, sin perjuicio de los que sean exigibles por aquella.

2. Están obligados al pago del canon, en la cuantía y condiciones que se determinan en esta Ley, los titulares de las concesiones y autorizaciones antes mencionadas.

3. Para la determinación de la cuantía del canon se tendrán en cuenta las siguientes prescripciones:

3.1 Ocupación del dominio público marítimo-terrestre:

a) Por ocupación de bienes de dominio público marítimo-terrestre, la valoración del bien ocupado se determinará por equiparación al mayor de los tres valores siguientes: el valor catastral, el comprobado por la Administración a efectos de cualquier tributo, o el precio, contraprestación o valor de adquisición declarados por los sujetos pasivos, aplicables a los terrenos contiguos a sus zonas de servidumbre que tengan un aprovechamiento similar a los usos que se propongan para el dominio público.

En caso de no existir un aprovechamiento similar, se tomará la media de los valores utilizados para la determinación de los cánones devengados por las concesiones otorgadas en el dominio público marítimo-terrestre en ese término municipal.

El valor resultante será incrementado con el importe medio estimado de los beneficios netos anuales, antes de impuestos, que sea previsible obtener en la utilización del dominio público durante un período de diez años. Si la duración de la concesión tuviera un plazo inferior a diez años, esa estimación será por todo el período concesional.

La estimación de dichos beneficios se realizará teniendo en cuenta los estudios económicos que facilite el solicitante de la concesión o autorización, así como las informaciones que pueda recabar y las valoraciones que pueda efectuar la Administración otorgante, directamente o por comparación con otras concesiones existentes. En ningún caso esta estimación será inferior al 20 por 100 del importe de la inversión a realizar por el solicitante.

b) Para las ocupaciones de infraestructuras de saneamiento, abastecimiento, electricidad y comunicaciones, de interés general, la valoración del bien ocupado será de 0,006 euros por metro cuadrado de superficie ocupada, incrementada en los rendimientos que sea previsible obtener en la utilización de dicho dominio. En ningún caso esta estimación será inferior al 20 por 100 del importe de la inversión a realizar por el solicitante.

c) En el caso de ocupaciones de obras e instalaciones ya existentes la base imponible se calculará sumando lo dispuesto en los apartados a), b) o d) de este artículo, según proceda al valor material de dichas obras e instalaciones.

d) En los supuestos de ocupaciones de obras e instalaciones en el mar territorial la valoración del bien ocupado será de 0,006 euros por metro cuadrado de superficie ocupada, a la que se sumará lo dispuesto en el apartado a), párrafos tercero y cuarto. En el caso de que estas ocupaciones se destinen a la investigación o explotación de recursos mineros y energéticos se abonará un canon de 0,006 euros por metro cuadrado de superficie ocupada.

3.2 Por aprovechamiento de bienes de dominio público marítimo-terrestre, el valor del bien será el de los materiales aprovechados a precios medio de mercado.

4. En el caso de cultivos marinos la base imponible del canon de ocupación y aprovechamiento del dominio público marítimo-terrestre se calculará con arreglo a las siguientes reglas:

a) Se considerará como valor de los bienes ocupados la cantidad de 0,006 euros por metro cuadrado.

b) En cuanto a los rendimientos que se prevé obtener en la utilización del dominio público marítimo-terrestre, se considerarán los siguientes coeficientes:

Tipo 1. Cultivos marinos en el mar territorial y aguas interiores 0,4 €/m².

Tipo 2. Cultivos marinos en la ribera del mar y de las rías 0,16 €/m².

Tipo 3. Estructuras para las tomas de agua de mar y desagües desde cultivos marinos localizados en tierra 5 €/m².

Estas cantidades se revisarán por Orden del Ministerio de Medio Ambiente, teniendo en cuenta la variación experimentada por el Índice General Nacional del sistema de Índices de Precios de Consumo.

5. El tipo de gravamen anual será del 8 por 100 sobre el valor de la base, salvo en el caso de aprovechamiento, que será del 100 por 100.

6. El canon de ocupación a favor de la Administración General del Estado que devengarán las concesiones que las Comunidades Autónomas otorguen en dominio público marítimo-terrestre adscrito para la construcción de puertos deportivos o pesqueros, se calculará según lo previsto en esta Ley y en su normativa de desarrollo. La estimación del beneficio que se utilice para obtener la base imponible del canon, en ningún caso podrá ser inferior al 3,33 por 100 del importe de la inversión a realizar por el solicitante.

7. El canon podrá reducirse un 90 por 100 en los supuestos de ocupaciones destinadas al uso público gratuito.

En los títulos otorgados a entidades náutico-deportivas para el desarrollo de sus actividades de carácter no lucrativo, el importe del canon de ocupación podrá reducirse un 75 por 100. Para la obtención de dicha reducción será preciso que la Federación deportiva correspondiente certifique que las respectivas entidades se encuentren debidamente inscritas y que ejercen exclusivamente la actividad náutico-deportiva.

En el caso de que estas entidades destinen una parte de sus ocupaciones objeto de concesión a actividades distintas de la náutico-deportiva y que tengan carácter lucrativo, esas ocupaciones se calcularán, a efectos de la determinación del canon, según las reglas generales recogidas en los apartados anteriores.

Con objeto de incentivar mejores prácticas medioambientales en el sector de la acuicultura, el canon se reducirá un 40 por 100 en el supuesto de concesionarios adheridos, con carácter permanente y continuado, al sistema comunitario de gestión y auditoría medioambiental (EMAS). Si no estuvieran adheridos a dicho sistema de gestión pero dispusieran del sistema de gestión medioambiental UNE-EN ISO 14001:1996, los concesionarios tendrán una reducción del 25 por 100.

8. Las Comunidades Autónomas, las entidades locales y las entidades de derecho público dependientes de ellas, estarán exentas del pago del canon de ocupación en las concesiones o autorizaciones que se les otorguen para el ejercicio

de sus competencias, siempre que aquellas no sean objeto de explotación lucrativa, directamente o por terceros. Igualmente quedarán exentos del pago de este canon los supuestos previstos en el apartado 2 del artículo 54 de esta Ley.

9. El devengo del canon, calculado de acuerdo con los criterios establecidos en los apartados anteriores, tendrá carácter anual y se producirá con el otorgamiento inicial de la concesión o autorización. Será exigible en la cuantía que corresponda y en los plazos que se señalen en las condiciones de dicha concesión o autorización. En el caso previsto en el apartado 3.2 de este artículo, el devengo se producirá cuando el aprovechamiento se lleve a cabo.

En el supuesto de autorizaciones y concesiones de duración superior a un año, cuyo canon se haya establecido o haya sido revisado aplicando la Orden de 30 de octubre de 1992, del Ministerio de Obras Públicas y Transportes, por la que se determina la cuantía del canon de ocupación y aprovechamiento del dominio público marítimo-terrestre, el mismo quedará actualizado anualmente, de forma automática, incrementando o minorando la base del vigente mediante la aplicación a la misma de la variación experimentada por el Índice General Nacional del sistema de Índices de Precios de Consumo en los últimos doce meses, según los datos publicados anteriores al primer día de cada nuevo año. El devengo del canon, cuya base se haya actualizado conforme a lo expuesto, será exigible en los plazos fijados en las condiciones establecidas en cada título.

En el caso de las concesiones de duración superior a un año, cuyo canon no se haya establecido o revisado aplicando la Orden de 30 de octubre de 1992, previamente se procederá a su revisión conforme a la misma. Una vez realizada esta revisión quedará actualizado anualmente tal como establece el párrafo anterior.»

Veintiocho. Se añade un nuevo Capítulo II bis, titulado «Contribuciones especiales», que incluye un nuevo artículo 87 bis, con la siguiente redacción:

«Artículo 87 bis.

1. Podrán imponerse contribuciones especiales cuando de la ejecución de las obras que se realicen en el dominio público marítimo-terrestre para su protección, defensa o mejora, o para la de los terrenos colindantes, resulte la obtención por personas físicas o jurídicas de un beneficio especial, aunque este no pueda fijarse en una cantidad concreta. El aumento de valor de determinadas fincas como consecuencia de la ejecución de las obras tendrá, a estos efectos, la consideración de beneficio especial.

2. Serán sujetos pasivos de estas contribuciones especiales quienes se beneficien de modo directo con las obras de protección, defensa y mejora del dominio público marítimo-terrestre; y especialmente los titulares de derechos de ocupación, así como los propietarios de las fincas y establecimientos colindantes.

3. La base imponible se fijará en el real decreto por el que se acuerde la contribución especial no pudiendo exceder del cincuenta por ciento del coste total de las obras.

4. El importe total de la contribución especial se repartirá entre los sujetos pasivos, atendiendo a aquellos criterios objetivos que, según la naturaleza de las obras y circunstancias concurrentes, se determinen entre los que figuran a continuación:

- a) Superficie de las concesiones y fincas colindantes beneficiadas.
- b) Plazo restante para la extinción del derecho de ocupación.
- c) Los que determine el real decreto por el que se acuerde la contribución especial en atención a las circunstancias particulares que concurran en la obra.

5. El Gobierno, mediante real decreto aprobado a propuesta de los Ministerios de Hacienda y Administraciones Públicas, y de Agricultura, Alimentación y Medio

Ambiente, acordará el establecimiento de contribuciones especiales en los supuestos a que se refiere la presente Ley.»

Veintinueve. Se modifica el artículo 90, que queda redactado en los siguientes términos:

- «1. Las infracciones se clasificarán en leves y graves.
2. Se considerarán infracciones graves conforme a la presente Ley las siguientes:
 - a) La alteración de hitos de los deslindes.
 - b) La ocupación o la utilización sin el debido título administrativo del dominio público marítimo-terrestre, siempre que se hubiera desatendido el requerimiento expreso de la Administración para la cesación de la conducta abusiva.
 - c) La ejecución no autorizada de obras e instalaciones en el dominio público marítimo-terrestre, así como el aumento de superficie, volumen o altura construidos sobre los autorizados.
 - d) La extracción no autorizada de áridos.
 - e) El incumplimiento de las limitaciones a la propiedad sobre los áridos establecidas en esta Ley.
 - f) La interrupción de los accesos públicos al mar y de la servidumbre de tránsito.
 - g) La realización de construcciones no autorizadas en las zonas de servidumbre de protección y tránsito y acceso al mar.
 - h) Las acciones u omisiones que impliquen un riesgo para la vida, salud o seguridad de las personas, siempre que no constituyan delito y, en todo caso, el vertido no autorizado de aguas residuales.
 - i) La utilización del dominio público marítimo-terrestre y de sus zonas de servidumbre para los usos no permitidos por la presente Ley.
 - j) La realización, sin título administrativo exigible conforme a esta Ley, de cualquier tipo de obras o instalaciones en las zonas de servidumbre definidas en esta Ley, siempre que se hubiera desatendido el requerimiento expreso de la Administración para la cesación de la conducta abusiva o que, habiéndose notificado la incoación de expediente sancionador, se hubiere persistido en tal conducta.
 - k) Las acciones u omisiones que produzcan daños irreparables o de difícil reparación en el dominio público o supongan grave obstáculo al ejercicio de las funciones de la Administración.
 - l) El falseamiento de la información suministrada a la Administración.
 - m) La reincidencia, por comisión en el término de dos años, de más de una infracción de carácter leve cuando así haya sido declarado por resolución firme.»

Treinta. Se modifica el artículo 91, que queda redactado del siguiente modo:

«Tendrán el carácter de infracciones leves las acciones u omisiones, además de las que no estén comprendidas en el artículo 90, las siguientes:

- a) La ocupación o la utilización sin el debido título administrativo del dominio público marítimo-terrestre no constitutivas de infracción grave.
- b) La ejecución de trabajos, vertidos, cultivos, plantaciones o talas en el dominio público marítimo-terrestre sin el debido título administrativo.
- c) Las acciones u omisiones que causen daños o menoscabo a los bienes del dominio público marítimo-terrestre o a su uso.
- d) El incumplimiento de lo establecido en materia de servidumbres y de las determinaciones contenidas en las normas aprobadas conforme a esta Ley.
- e) El incumplimiento de las condiciones de los correspondientes títulos administrativos, sin perjuicio de su caducidad.

f) La publicidad no autorizada en el dominio público marítimo-terrestre o en la zona de servidumbre de protección.

g) El anuncio de actividades a realizar en el dominio público y sus zonas de servidumbre sin el debido título administrativo o en pugna con sus condiciones.

h) La obstrucción al ejercicio de las funciones de policía que corresponden a la Administración.

i) La omisión de actuaciones que fueran obligatorias conforme a la presente Ley.»

Treinta y uno. Se modifica el artículo 92, que queda redactado del siguiente modo:

«1. El plazo de prescripción de las infracciones será de dos años para las graves y de 6 meses para las leves, contados a partir de su total consumación. Interrumpirá la prescripción la iniciación, con conocimiento del interesado, del procedimiento sancionador, reanudándose el plazo de prescripción si el expediente sancionador estuviera paralizado durante más de dos meses por causa no imputable al presunto responsable.

2. El plazo de prescripción de las sanciones será de dos años para las graves y de un año para las leves, contados a partir del día siguiente a aquél en que adquiera firmeza la resolución por la que se impone la sanción. Interrumpirá la prescripción la iniciación, con conocimiento del interesado, del procedimiento de ejecución, volviendo a transcurrir el plazo si tal procedimiento estuviera paralizado durante más de dos meses por causa no imputable al infractor.»

Treinta y dos. Se modifica el artículo 93, que queda redactado en los siguientes términos:

«1. Serán responsables de la infracción las personas físicas o jurídicas, públicas o privadas siguientes:

a) En el caso de incumplimiento de las condiciones de un título administrativo, el titular de éste.

b) En otros casos, el promotor de la actividad, el empresario que la ejecuta y el técnico director de la misma, así como cualquier otro sujeto que intervenga por acción u omisión en la comisión del hecho constitutivo de la infracción.

c) En las infracciones derivadas del otorgamiento de títulos administrativos que resulten contrarios a lo establecido en la presente Ley y cuyo ejercicio ocasione daños graves al dominio público o a terceros, serán igualmente responsables:

Uno. Los funcionarios o empleados de cualquier Administración Pública que informen favorablemente el otorgamiento del correspondiente título, que serán sancionados por falta grave en vía disciplinaria, previo el correspondiente expediente.

Dos. Las autoridades y los miembros de órganos colegiados de cualesquiera Corporaciones o Entidades públicas que resuelvan o voten a favor del otorgamiento del título, desoyendo informes preceptivos y unánimes en que se advierta expresamente de la ilegalidad, o cuando no se hubieran recabado dichos informes. La sanción será de multa de la cuantía que corresponda en cada caso por aplicación de los criterios de la presente Ley.

La procedencia de indemnización por los daños y perjuicios que sufran los particulares en los supuestos contemplados en este apartado se determinará conforme a las normas que regulan con carácter general la responsabilidad de la Administración. En ningún caso habrá lugar a indemnización si existe dolo, culpa o negligencia graves imputables al perjudicado.

2. En el caso de existir más de un sujeto responsable de la infracción, las consecuencias derivadas de ésta se exigirán con carácter solidario.»

Treinta y tres. Se modifica el apartado 2 del artículo 94, que queda redactado en los siguientes términos:

«2. En el caso de que un mismo infractor cometa diversas acciones u omisiones susceptibles de ser consideradas como varias infracciones se impondrán tantas sanciones como infracciones se hubieran cometido. En el caso de que un mismo hecho u omisión fuera constitutivo de dos o más infracciones, se tomará en consideración únicamente aquella que comporte mayor sanción. En el caso de que unos hechos fueran constitutivos de una infracción calificable como medio o instrumento para asegurar la comisión de otros hechos, también constitutivos de infracción de modo que estos deriven necesariamente de aquellos, se impondrá la sanción más grave de las dos en su mitad superior. No obstante, los titulares de concesiones otorgadas con arreglo a la presente Ley podrán ser siempre sancionados por las infracciones que en ella se establecen, con independencia de otras responsabilidades que, en su caso, sean exigibles.»

Treinta y cuatro. Se modifica el apartado 1 del artículo 95, que queda redactado del siguiente modo:

«1. Sin perjuicio de la sanción penal o administrativa que se imponga, el infractor estará obligado a la restitución de las cosas y reposición a su estado anterior, con la indemnización de daños irreparables y perjuicios causados, en el plazo que en cada caso se fije en la resolución correspondiente.

Esta obligación prescribirá a los quince años desde que la Administración acuerde su imposición, sin perjuicio de lo establecido en el artículo 10.2 de esta Ley.»

Treinta y cinco. Se modifican los apartados 1 y 2 del artículo 97, que quedan redactados como sigue:

«1. Para las infracciones graves, la sanción será:

a) En los supuestos de los apartados a), f), h), i) y k) del artículo 90.2, multa de hasta 300.000 euros. Para el cálculo de la cuantía de la multa se tendrán en cuenta los siguientes criterios:

Uno. En el caso de alteración de hitos, 1.000 euros por hito afectado.

Dos. En el caso de interrupción de los accesos públicos al mar y de la servidumbre de tránsito, entre 1.000 y 5.000 euros por cada día en que el acceso o el tránsito se encuentre interrumpido en función de la naturaleza del tramo de playa en que se cometa la infracción, de acuerdo con los criterios que se desarrollen reglamentariamente.

Las infracciones por tiempo inferior a un día se calcularán proporcionalmente.

Tres. En el caso de acciones u omisiones que impliquen un riesgo para la vida, salud o seguridad de las personas, se tendrán en cuenta los siguientes criterios: la magnitud del riesgo producido, la cuantía de los daños ocasionados y el grado de intencionalidad apreciable en el infractor. La cuantía mínima será de 3.000 euros.

En el caso de incumplimiento de las normas de balizamiento marítimo, 300 euros diarios.

Las infracciones por tiempo inferior a un día se calcularán proporcionalmente.

En el supuesto de vertidos no autorizados de aguas residuales, el coste del tratamiento de vertido que hubiera sido impuesto, en su caso, para otorgar la autorización.

Cuatro. En el supuesto de la utilización del dominio público marítimo-terrestre y de sus zonas de servidumbre para usos no permitidos por la legislación de costas, no contemplados en otros apartados, el beneficio estimado que obtenga el infractor y cuando éste no sea cuantificable, el valor de los daños y perjuicios causados al dominio público y como mínimo 150 euros.

En el caso de acampada, 40 euros por metro cuadrado ocupado y día, siendo esta la sanción mínima.

En el caso de estacionamiento o circulación no autorizada de vehículos, entre 50 y 150 euros, en función de los criterios que se establezcan reglamentariamente.

Las infracciones por tiempo inferior a un día se calcularán proporcionalmente.

Cinco. En el supuesto de acciones u omisiones que produzcan daños irreparables o de difícil reparación en el dominio público o supongan grave obstáculo del ejercicio de las funciones de la Administración no contemplados en otros apartados, la cuantía de la multa se graduará en función de la gravedad de la acción u omisión, con un mínimo de 600 euros. Para su cálculo se tendrán en cuenta los criterios establecidos en el artículo 100.2 de esta Ley.

b) En el supuesto del apartado b) del artículo 90.2, multa equivalente a 120 euros por metro cuadrado y día.

Las infracciones por tiempo inferior a un día se calcularán proporcionalmente.

c) En los supuestos de los apartados c), g) y j) del artículo 90.2, multa del 50% del valor de las obras e instalaciones cuando estén en dominio público o en la zona de servidumbre de tránsito o de acceso al mar, y del 25% en el resto de la zona de servidumbre de protección, con un mínimo de 300 euros.

d) En el supuesto del apartado d) del artículo 90.2, multa equivalente a 20 euros por metro cúbico.

e) En el supuesto del apartado e) del artículo 90.2, el 10 por 100 del valor de la transmisión.

f) En el supuesto del apartado m) del artículo 90.2 la multa se obtendrá por la suma de las establecidas para cada una de las infracciones leves, considerando únicamente, en su caso, la reducción de la cuantía hasta la mitad, para la primera de ellas, el haber procedido a corregir la situación creada por la comisión de la infracción en el plazo que se señale en el correspondiente requerimiento.

g) En los supuestos de publicidad no autorizada, multa entre 100 y 250 euros, cuando la publicidad se realice por medios audiovisuales y entre 50 y 100 euros por metro cuadrado, cuando sea a través de vallas o carteles, de acuerdo con los criterios reglamentarios que se establezcan.

h) En los supuestos del apartado l) del artículo 90.2, 300 euros, incrementada en el beneficio obtenido por el infractor.

2. Para las infracciones leves la sanción será de multa, en la cuantía que se determine reglamentariamente para cada tipo de infracción, aplicando los criterios del apartado anterior, de modo que aquélla no sea superior a la mitad de la que resultaría con arreglo a dichos criterios ni, en todo caso, a 60.000 euros.

En los casos siguientes la sanción será:

a) En los supuestos del apartado g) del artículo 91, con un mínimo de 50 euros, se calculará con arreglo a los siguientes criterios: el 25 % del coste del anuncio, cuando se trate de actividades sin el debido título administrativo y, cuando sea en contra de las condiciones establecidas en dicho título, la que se prevea en las cláusulas concesionales.

b) En los supuestos del apartado h) del artículo 91, la multa mínima, por obstrucción al ejercicio de las funciones de policía que corresponden a la Administración, será de 300 euros, incrementada en el beneficio obtenido por el infractor.

c) En los supuestos de daños al dominio público marítimo-terrestre no constitutivos de infracción grave, la multa será equivalente al valor del daño causado.

En caso de ocupación o utilización sin título, no constitutiva de infracción grave, de 20 euros por metro cuadrado y día.

Las infracciones por tiempo inferior a un día se calcularán proporcionalmente.

d) En los supuestos de cultivos, plantaciones o talas, la multa será de 120 euros por metro cuadrado.

e) En los supuestos de incumplimiento de las condiciones del título, la multa será de 200 euros por cada incumplimiento.

f) Para el incumplimiento de lo establecido en materia de servidumbre, que no constituya infracción grave de acuerdo con lo establecido en el artículo 90.2, multa de 150 euros por incumplimiento.»

Treinta y seis. Se modifica el artículo 99, que queda redactado del siguiente modo:

«1. La imposición de las multas corresponderá a la Administración competente por razón de la materia. Cuando lo sea la Administración del Estado, estarán facultados, con arreglo a los límites que se fijan a continuación, los siguientes órganos:

- a) Jefe del servicio periférico, hasta 60.000 euros.
- b) Director general, hasta 300.000 euros.
- c) Ministro, hasta 1.200.000 euros.
- d) Consejo de Ministros, más de 1.200.000 euros.

2. Estos límites podrán ser actualizados mediante real decreto aprobado en Consejo de Ministros.

3. Las Comunidades Autónomas podrán imponer multas de hasta 1.200.000 euros en el ámbito de su competencia de ejecución de la legislación estatal en materia de vertidos industriales y contaminantes.

4. Los Alcaldes, en materia de competencia municipal según esta Ley, podrán imponer multas de hasta 12.000 euros.»

Treinta y siete. Se modifica el artículo 106, que queda redactado del siguiente modo:

«Durante el tiempo de paralización, prohibición o suspensión, la Administración no asumirá ningún tipo de obligación laboral del titular de la actividad afectada, sin perjuicio de lo establecido en la normativa de prevención de riesgos laborales o en la normativa que, en su caso, se dicte al respecto.»

Treinta y ocho. Se modifica el artículo 119, su actual párrafo pasa a ser el apartado 1 y se introduce un nuevo apartado 2 que queda redactado del siguiente modo:

«2. Sin perjuicio de lo dispuesto en el apartado anterior y de acuerdo con el procedimiento previsto en el artículo 67 de la Ley 7/1985, de 2 de abril, de bases del régimen local, el Delegado del Gobierno, a instancia del Ministro de Agricultura, Alimentación y Medio Ambiente, podrá suspender los actos y acuerdos adoptados por las entidades locales que afecten a la integridad del dominio público marítimo terrestre o de la servidumbre de protección o que supongan una infracción manifiesta de lo dispuesto en el artículo 25 de la presente Ley.»

Treinta y nueve. Se modifican los apartados 2 y 3 de la disposición transitoria primera y se introduce un nuevo apartado 5, que quedan redactados del siguiente modo:

«2. Los titulares de los terrenos de la zona marítimo-terrestre o playa que no hayan podido ser ocupados por la Administración al practicar un deslinde anterior a la entrada en vigor de esta Ley, por estar inscritos en el Registro de la Propiedad y

amparados por el artículo 34 de la Ley Hipotecaria, pasarán a ser titulares de un derecho de ocupación y aprovechamiento del dominio público marítimo-terrestre, por treinta años, respetando los usos y aprovechamientos existentes, a cuyo efecto deberán solicitar la correspondiente concesión.

No obstante lo anterior, si los terrenos se destinaran a instalaciones e industrias incluidas en el ámbito de aplicación de la Ley 16/2002, de 1 de julio, de prevención y control integrados de la contaminación, la concesión se otorgará previo informe del órgano ambiental de la Comunidad Autónoma en la que radique la ocupación. El informe determinará los efectos que la ocupación tiene para el medio ambiente e incluirá, en los casos que proceda, las condiciones que deba contemplar la concesión para garantizar una adecuada protección del medio ambiente. Este informe tendrá carácter determinante. Si la Administración General del Estado se aparta de su contenido deberá motivar las razones de interés general por las que lo hace, en la resolución por la que se otorgue o deniegue la concesión.

Si el informe del órgano ambiental autonómico no fuera emitido en el plazo de tres meses se procederá de acuerdo con lo previsto en el artículo 83.4 de la Ley 30/1992, de 26 de noviembre, de Régimen Jurídico de las Administraciones Públicas y Procedimiento Administrativo Común.

Todo ello sin perjuicio de las acciones civiles que aquellos puedan ejercitar en defensa de sus derechos.

3. En los tramos de costa en que el dominio público marítimo-terrestre no esté deslindado o lo esté parcialmente a la entrada en vigor de la presente Ley, se procederá a la práctica del correspondiente deslinde, cuya aprobación surtirá los efectos previstos en el artículo 13 para todos los terrenos que resulten incluidos en el dominio público, aunque hayan sido ocupados por obras. Si bien, los titulares registrales de los terrenos, amparados por el artículo 34 de la Ley Hipotecaria, que resulten comprendidos en el deslinde practicado pasarán a ser titulares de un derecho de ocupación y aprovechamiento del dominio público marítimo-terrestre en los términos previstos en el apartado segundo de esta disposición.»

«5. No obstante lo dispuesto en los apartados anteriores, si los terrenos, a que estos se refieren, hubieran sido inundados artificial y controladamente como consecuencia de obras o instalaciones realizadas al efecto y estuvieran destinados a actividades de cultivo marino o a salinas marítimas se excluirán del dominio público marítimo-terrestre, aun cuando sean naturalmente inundables.

A estos terrenos les será de aplicación el régimen dispuesto en la presente Ley para la zona de servidumbre de protección.»

Cuarenta. Se modifican las letras a), b) y c) del apartado 2 de la disposición transitoria cuarta, y se introduce un nuevo apartado 3 que quedan redactados del siguiente modo:

«a) Si ocupan terrenos de dominio público marítimo-terrestre, serán demolidas al extinguirse la concesión.

Mientras la concesión esté vigente, sus titulares podrán realizar obras de reparación, mejora, consolidación y modernización siempre que no impliquen aumento de volumen, altura ni superficie de las construcciones existentes.

b) Si se emplazan en la zona de servidumbre de tránsito, los titulares de las construcciones e instalaciones podrán realizar las obras de reparación, mejora, consolidación y modernización siempre que no impliquen aumento de volumen, altura ni superficie de las construcciones existentes y sin que el incremento de valor que aquellas comporten pueda ser tenido en cuenta a efectos expropiatorios. Tales obras no podrán ser autorizadas por el órgano urbanístico competente, sin que con carácter previo, la Administración del Estado emita un informe favorable en el que conste que la servidumbre de tránsito queda garantizada. Este informe

deberá emitirse en el plazo de dos meses desde su solicitud, si en dicho plazo no se emitiera se entenderá que tiene carácter favorable.

c) En el resto de la zona de servidumbre de protección y en los términos en que la misma se aplica a las diferentes clases de suelo conforme a lo establecido en la disposición transitoria tercera, podrán realizarse obras de reparación, mejora, consolidación y modernización siempre que no impliquen aumento de volumen, altura ni superficie de las construcciones existentes y sin que el incremento de valor que aquellas comporten pueda ser tenido en cuenta a efectos expropiatorios. En caso de demolición total o parcial, las nuevas construcciones deberán ajustarse íntegramente a las disposiciones de esta Ley.»

«3. Las obras, a las que se refiere el apartado segundo de esta disposición transitoria, cuando les sea aplicable, deberán:

a) Suponer una mejora en la eficiencia energética. A tal efecto, tendrán que obtener una calificación energética final que alcance una mejora de dos letras o una letra B, lo que se acreditará mediante la certificación de eficiencia energética, de acuerdo con lo previsto en el Real Decreto 235/2013, de 5 de abril, por el que se aprueba el procedimiento básico para la certificación de la eficiencia energética de los edificios o lo que cualquier otra norma pueda establecer en el futuro para la certificación de edificios existentes.

b) Emplear los mecanismos, sistemas, instalaciones y equipamientos individuales y/o colectivos que supongan un ahorro efectivo en el consumo de agua. En el caso de que afecten a jardines y espacios verdes, para su riego fomentarán el uso de recursos hídricos marginales, tales como aguas regeneradas o aguas de lluvia almacenadas.

No podrán ser autorizadas por el órgano urbanístico competente sin que los titulares de las concesiones acrediten haber presentado ante la Administración del Estado y los de las construcciones e instalaciones ante los órganos competentes de las Comunidades Autónomas una declaración responsable en la que de manera expresa y clara manifiesten que tales obras no supondrán un aumento del volumen, altura ni superficie de las construcciones existentes y que cumplen con los requisitos establecidos anteriormente sobre eficiencia energética y ahorro de agua, cuando les sean de aplicación. La declaración responsable se ajustará a lo dispuesto en el artículo 71 bis de la Ley 30/1992, de 26 de noviembre, de Régimen Jurídico de las Administraciones Públicas y Procedimiento Administrativo Común.»

Cuarenta y uno. Se introduce una nueva disposición adicional décima, que queda redactada del siguiente modo:

«Disposición adicional décima.

1. Son urbanizaciones marítimo-terrestres los núcleos residenciales en tierra firme dotados de un sistema viario navegable, construido a partir de la inundación artificial de terrenos privados.

2. Las urbanizaciones marítimo-terrestres deberán contar con un instrumento de ordenación territorial o urbanística que se ajuste a las prescripciones que en materia de dominio público marítimo-terrestre se establecen en esta disposición y en sus normas de desarrollo.

3. La realización de las obras para construir los canales navegables de la urbanización marítimo-terrestre que dan lugar a la invasión por el mar o por las aguas de los ríos hasta donde se hagan sensible el efecto de las mareas de terrenos que antes de dichas obras no sean de dominio público marítimo-terrestre,

ni estén afectadas por la servidumbre de protección, producirán los siguientes efectos:

a) El terreno inundado se incorporará al dominio público marítimo-terrestre. No obstante, no se incluirán en el dominio público marítimo-terrestre los terrenos de propiedad privada colindantes a la vivienda y retranqueados respecto del canal navegable que se destinen a estacionamiento náutico individual y privado. Tampoco se incorporarán al dominio público marítimo-terrestre los terrenos de titularidad privada colindantes con el canal navegable e inundados como consecuencia de excavaciones, que se destinen a estacionamiento náutico colectivo y privado.

b) La servidumbre de protección preexistente con anterioridad a las obras mantendrá su vigencia. No se generará una nueva servidumbre de protección ni de tránsito, en torno a los espacios inundados.

c) El instrumento de ordenación territorial o urbanística deberá garantizar a través de viales el tránsito y acceso a los canales, en la forma que se establezca reglamentariamente.

4. Los propietarios de las viviendas contiguas a los canales navegables tendrán un derecho de uso de los amarres situados frente a las viviendas. Este derecho está vinculado a la propiedad de la vivienda y solo serán transmisible junto a ella.

5. Las obras para la construcción de los canales navegables y los estacionamientos náuticos a los que se refiere la letra a) del apartado 3, precisarán del correspondiente título administrativo para su realización y en ningún caso afectarán a tramos de costa que constituyan playa o espacios protegidos, de acuerdo con lo que se disponga reglamentariamente.»

Cuarenta y dos. Se introduce una nueva disposición adicional undécima que queda redactada del siguiente modo:

«Disposición adicional undécima.

1. Los bienes declarados de interés cultural situados en dominio público marítimo-terrestre quedarán sujetos al régimen concesional previsto en la presente Ley, a cuyo efecto la Administración otorgará la correspondiente concesión, en el plazo de un año a contar desde la fecha de la declaración de interés cultural.

2. A los bienes declarados de interés cultural que se encuentren situados en el dominio público marítimo-terrestre, la zona de servidumbre de tránsito, de servidumbre de protección o de influencia se les aplicarán las medidas derivadas de dicho régimen con preferencia a las contenidas en esta Ley, sin perjuicio de lo previsto en la disposición transitoria tercera apartado 3. 3.^a»

Cuarenta y tres. Se introduce una nueva disposición adicional duodécima que queda redactada del siguiente modo:

«Disposición adicional duodécima.

La incorporación de los bienes inmuebles en el Catastro Inmobiliario, así como de las alteraciones de sus características, que deban realizarse como consecuencia de lo dispuesto en esta Ley, se efectuarán en los términos previstos en el texto refundido de la Ley del Catastro Inmobiliario, aprobado por Real Decreto Legislativo 1/2004, de 5 de marzo, en particular en lo que se refiere a la utilización de la referencia catastral y las obligaciones de comunicación, colaboración y suministro de información a través de medios telemáticos. Mediante Orden del Ministro de Hacienda y Administraciones Públicas, se establecerán los requisitos técnicos para dar cumplimiento a las obligaciones citadas.»

Artículo segundo. *Prórroga de las concesiones otorgadas al amparo de la normativa anterior.*

1. Las concesiones para la ocupación del dominio público marítimo-terrestre existentes, que hayan sido otorgadas antes de la entrada en vigor de la presente Ley, podrán ser prorrogadas, a instancia de su titular, de acuerdo con lo dispuesto en el presente artículo.

La prórroga se aplicará igualmente a los titulares de un derecho de ocupación y aprovechamiento amparado por la disposición transitoria primera de la Ley 22/1988, de 28 de julio, de Costas, previa solicitud de la correspondiente concesión.

Esta prórroga no será de aplicación a las concesiones que amparen ocupaciones y actividades en la zona de servicio de los puertos.

2. El concesionario podrá solicitar la prórroga de la concesión desde la entrada en vigor de la presente Ley, y en todo caso, antes de que se extinga el plazo para el que fue concedida.

El plazo de la prórroga se computará desde la fecha de la solicitud, con independencia del plazo que reste para la extinción de la concesión que se prorroga.

3. La duración de esta prórroga en ningún caso excederá de setenta y cinco años. En función de los usos, la resolución por la que se acuerde la prórroga podrá fijar un plazo de duración inferior, y prever, a su vez, prórrogas sucesivas dentro de aquel límite temporal.

4. En el caso de concesiones que amparen ocupaciones para usos destinados a instalaciones e industrias incluidas en el ámbito de aplicación de la Ley 16/2002, de 1 de julio, de prevención y control integrados de la contaminación, la prórroga será concedida previo informe del órgano ambiental de la Comunidad Autónoma en la que radique la ocupación. El informe determinará los efectos que la ocupación tiene para el medio ambiente e incluirá, en los casos que proceda, las condiciones que deba contemplar la concesión para garantizar una adecuada protección del medio ambiente. Este informe tendrá carácter determinante. Si la Administración General del Estado se aparta de su contenido deberá motivar las razones de interés general por las que lo hace, en la resolución por la que se acuerde cada uno de los periodos que integra la prórroga, o en la resolución por la que se deniegue la misma.

Si el informe del órgano ambiental autonómico no fuera emitido en el plazo de tres meses se procederá de acuerdo con lo previsto en el artículo 83.4 de la Ley 30/1992, de 26 de noviembre, de Régimen Jurídico de las Administraciones Públicas y Procedimiento Administrativo Común.

5. Las concesiones así prorrogadas se registrarán en todo lo demás, por lo dispuesto en la Ley 22/1988, de 28 de julio, de Costas.

Disposición adicional primera. *Publicación de la línea de deslinde.*

Las líneas de deslinde se publicarán en la sede electrónica del Ministerio de Agricultura, Alimentación y Medio Ambiente.

Disposición adicional segunda. *Revisión de los deslindes.*

La Administración General del Estado deberá proceder a iniciar la revisión de los deslindes ya ejecutados y que se vean afectados como consecuencia de la aprobación de la presente Ley.

Disposición adicional tercera. *Deslinde en determinados paseos marítimos.*

La línea exterior de los paseos marítimos construidos por la Administración General del Estado o por otras administraciones públicas con la autorización de aquella, durante el periodo comprendido entre la entrada en vigor de la Ley 22/1988, de 28 de julio, de Costas y la entrada en vigor de la presente Ley, se entenderá a todos los efectos como línea interior de la ribera del mar. La Administración General del Estado podrá desafectar

los terrenos situados al interior de los paseos marítimos, de conformidad con lo previsto en el artículo 18 de la Ley 22/1988, de 28 de julio, de Costas.

A efectos de esta disposición no se considerarán paseos marítimos aquellas instalaciones que no hayan supuesto una alteración del terreno que les sirve de soporte, tales como las pasarelas o los caminos de madera apoyados sobre el terreno o sobre pilotes.

Disposición adicional cuarta. *Deslinde de la isla de Formentera.*

1. Con carácter excepcional y debido a la especial configuración geomorfológica de la isla de Formentera, respecto de ella se entenderá que queda incluido en el dominio público marítimo-terrestre:

a) El espacio de territorio que baña el mar en su flujo y reflujo, en donde sean sensibles las mareas, y las mayores olas en los temporales ordinarios en donde no lo sean. A estos efectos, se entiende que son temporales ordinarios los que se han repetido, al menos, en tres ocasiones en los cinco años inmediatamente anteriores al momento en que se inicie el deslinde.

b) Las playas, entendiéndose por tales las riberas del mar o de las rías formadas por arenales o pedregales en superficie casi plana, con vegetación nula o escasa y característica.

2. En el plazo de dos años desde la entrada en vigor de la Ley, la Administración General del Estado practicará el correspondiente deslinde, de acuerdo con lo establecido en el apartado anterior.

3. A las construcciones e instalaciones emplazadas en la zona de servidumbre de tránsito o protección les será de aplicación lo dispuesto en la disposición transitoria cuarta de la Ley 22/1988, de 28 de julio, de Costas.

La servidumbre de protección tendrá una extensión de cien metros medida tierra adentro desde el límite interior de la ribera del mar, sin perjuicio de lo establecido en la disposición transitoria tercera, apartado 3, de la Ley 22/1988, de 28 de julio, de Costas.

4. Aquellas personas que son propietarias, con título inscrito en el Registro de la Propiedad antes de la entrada en vigor de la Ley 22/1988, de 28 de julio de Costas, de terrenos que tras el deslinde previsto en el apartado 1 de esta disposición dejen de formar parte del dominio público serán reintegrados en el dominio de aquellos bienes.

Disposición adicional quinta. *Reintegro del dominio de los terrenos que dejan de formar parte del dominio público marítimo-terrestre.*

Aquellas personas que, en el momento de la entrada en vigor de la Ley 22/1988, de 28 de julio, de Costas, eran propietarias, con título inscrito en el Registro de la Propiedad, de terrenos que pasaron a formar parte del dominio público marítimo-terrestre por aplicación de aquella, o sus causahabientes, serán reintegrados en el dominio de los bienes que por aplicación de la presente Ley dejen de formar parte del dominio público marítimo-terrestre, una vez revisados los correspondientes deslindes, de acuerdo con la disposición adicional segunda.

Disposición adicional sexta. *Reintegro del dominio de los terrenos de las urbanizaciones marítimo-terrestres que dejan de formar parte del dominio público marítimo-terrestre.*

Las personas que, a la entrada en vigor de esta Ley, sean titulares de terrenos inscritos en el Registro de la Propiedad, situados en urbanizaciones marítimo-terrestres, que dejen de formar parte del dominio público marítimo-terrestre por aplicación de la misma, serán reintegrados en el dominio de dichos bienes, una vez sean revisados los correspondientes deslindes, de acuerdo con la disposición adicional segunda.

Disposición adicional séptima. *Exclusión de determinados núcleos de población del dominio público marítimo-terrestre.*

1. Se excluyen del dominio público marítimo-terrestre los terrenos correspondientes a los núcleos de población que se enumeran en el anexo de esta Ley, en la extensión que se fija en la planimetría incorporada al propio anexo.

2. Los terrenos excluidos podrán ser transmitidos a sus ocupantes por cualquiera de los negocios dispositivos previstos en la Ley 33/2003, de 3 de noviembre, del Patrimonio de las Administraciones Públicas. A estos efectos, por Orden conjunta del Ministro de Hacienda y Administraciones Públicas y del Ministro de Agricultura, Alimentación y Medio Ambiente se determinará el procedimiento de identificación de los interesados a cuyo favor pueda efectuarse la transmisión y el negocio jurídico a través del cual deba efectuarse dicha transmisión, de conformidad con Ley 33/2003, de 3 de noviembre, del Patrimonio de las Administraciones Públicas.

3. La escritura pública de transmisión será título suficiente para rectificar las situaciones contradictorias que aparezcan en el Registro de la Propiedad y en el Catastro.

4. La efectividad de la exclusión declarada en el apartado 1 de este artículo estará condicionada a la formalización de los correspondientes negocios de transmisión.

Disposición adicional octava. *Informe sobre las posibles incidencias del cambio climático en el dominio público marítimo-terrestre.*

1. El Ministerio de Agricultura, Alimentación y Medio Ambiente procederá, en el plazo de dos años desde la entrada en vigor de la presente Ley, a elaborar una estrategia para la adaptación de la costa a los efectos del cambio climático, que se someterá a Evaluación Ambiental Estratégica, en la que se indicarán los distintos grados de vulnerabilidad y riesgo del litoral y se propondrán medidas para hacer frente a sus posibles efectos.

2. Igualmente las Comunidades Autónomas a las que se hayan adscrito terrenos de dominio público marítimo-terrestre, de acuerdo con el artículo 49 de la Ley 22/1988, de 28 de julio, de Costas, presentarán en el mismo plazo señalado en el apartado anterior, al Ministerio de Agricultura, Alimentación y Medio Ambiente, para su aprobación, un Plan de adaptación de dichos terrenos y de las estructuras construidas sobre ellos para hacer frente a los posibles efectos del cambio climático.

Disposición adicional novena. *Garantía del funcionamiento temporal de determinadas instalaciones de depuración.*

1. En atención a las actuales y extraordinarias circunstancias económicas que fuerzan la restricción del gasto público y las inversiones, las instalaciones de depuración de aguas residuales de interés general, construidas en dominio público marítimo-terrestre antes de la entrada en vigor de la presente Ley, que deban ser reubicadas en cumplimiento de una resolución judicial, continuarán temporalmente su actividad, en el mismo emplazamiento, en las condiciones de servicio y explotación que sean necesarias para cumplir con los objetivos medioambientales exigidos por la normativa aplicable.

2. Una vez que las circunstancias económicas lo permitan deberán iniciarse las actuaciones tendentes a la adecuada sustitución de las instalaciones a las que se refiere el apartado anterior, de acuerdo con criterios de sostenibilidad de las inversiones, de modo que queden garantizadas aquellas otras inversiones que resulten imprescindibles para el cumplimiento de las obligaciones exigidas por la normativa europea y estatal en materia de instalaciones de depuración de interés general.

3. La presente disposición no se aplicará en ningún caso, a aquellas instalaciones de depuración de aguas residuales que se encuentren construidas en espacios protegidos o incluidos en la Red Natura 2000.

Disposición transitoria primera. *Aplicación de la disposición transitoria tercera, apartado 3, de la Ley 22/1988, de 28 de julio, de Costas.*

1. En el plazo de dos años desde la entrada en vigor de la presente Ley, se podrá instar que el régimen previsto en la disposición transitoria tercera, apartado 3, de la Ley 22/1988, de 28 de julio, de Costas, se aplique igualmente a los núcleos o áreas que, a su entrada en vigor, no estuvieran clasificados como suelo urbano pero que, en ese momento, reunieran alguno de los siguientes requisitos:

a) En municipios con planeamiento, los terrenos que, o bien cuenten con acceso rodado, abastecimiento de agua, evacuación de aguas residuales y suministro de energía eléctrica y estuvieran consolidados por la edificación en al menos un tercio de su superficie, o bien, careciendo de alguno de los requisitos citados, estuvieran comprendidos en áreas consolidadas por la edificación como mínimo en dos terceras partes de su superficie, de conformidad con la ordenación de aplicación.

b) En municipios sin planeamiento, los terrenos que, o bien cuenten con acceso rodado, abastecimiento de agua, evacuación de aguas residuales y suministro de energía eléctrica y estuvieran consolidados por la edificación en al menos un tercio de su superficie, o bien, careciendo de alguno de los requisitos citados, estuvieran comprendidos en áreas consolidadas por la edificación como mínimo en la mitad de su superficie.

2. Esta disposición se aplicará a los núcleos o áreas delimitados por el planeamiento, y en defecto de este, serán delimitados por la Administración urbanística competente; en ambos casos, previo informe favorable del Ministerio de Agricultura, Alimentación y Medio Ambiente que deberá pronunciarse sobre la delimitación y compatibilidad de tales núcleos o áreas con la integridad y defensa del dominio público marítimo-terrestre. Este informe deberá emitirse en el plazo de dieciocho meses desde que haya sido solicitado por la Administración urbanística. En caso de que no se emitiera en este plazo se entenderá que es favorable.

3. Las Administraciones urbanísticas que ya hayan delimitado o clasificado como suelo urbano a los núcleos o áreas a los que se refiere el apartado primero de esta disposición deberán solicitar al Ministerio de Agricultura, Alimentación y Medio Ambiente el informe previsto en el apartado segundo de esta disposición en el plazo de tres meses desde la entrada en vigor de la presente Ley. El informe deberá emitirse en el plazo de dieciocho meses desde que haya sido solicitado. En caso de que no se emitiera en ese plazo se entenderá que es favorable.

4. No obstante, en los núcleos y áreas a los que se refiere la presente disposición, no se podrán autorizar nuevas construcciones de las prohibidas en el artículo 25 de la Ley 22/1988, de 28 de julio, de Costas.

Disposición transitoria segunda. *Plazo para solicitar la concesión de ocupación de bienes declarados de interés cultural.*

La concesión prevista en la disposición adicional undécima de la Ley 22/1988, de 28 de julio, de Costas, de los bienes cuya declaración de interés cultural sea anterior a la fecha de la entrada en vigor de la presente Ley, se otorgará por la Administración en el plazo de un año a contar desde esta fecha.

Disposición transitoria tercera. *Aplicación de la reforma a los procedimientos administrativos pendientes.*

Los procedimientos administrativos en trámite que se encuentren pendientes de resolución a la fecha de entrada en vigor de la presente Ley, deberán ser resueltos conforme a la nueva normativa. Los actos de trámite dictados al amparo de la legislación anterior y bajo su vigencia conservarán su validez, siempre que su mantenimiento no produzca un efecto contrario a esta Ley.

Disposición transitoria cuarta. *Inscripción de los bienes de dominio público.*

Para el cumplimiento de la obligación de inscribir los bienes de dominio público, la Administración General del Estado tendrá un plazo de dos años contados a partir de la entrada en vigor de esta Ley.

Disposición transitoria quinta. *Prórroga de las concesiones para puertos que no sean de interés general.*

Sin perjuicio de lo establecido en el artículo 2 de esta Ley, las concesiones que amparan ocupaciones en puertos que no son de interés general, o habilitan directamente la ocupación del dominio público marítimo-terrestre en el que se construye la obra portuaria, como consecuencia de un contrato de concesión de obra pública, podrán prorrogarse en los mismos términos y condiciones que los previstos en la legislación estatal de puertos de interés general. En estos casos, la duración de la prórroga no podrá ser superior a la mitad del plazo máximo de vigencia establecido en la legislación estatal para las concesiones sobre dominio público portuario en los puertos de interés general.

Disposición derogatoria única. *Derogación normativa.*

Se derogan cuantas normas de igual o inferior rango contradigan o se opongan a lo dispuesto en la presente Ley.

Disposición final primera. *Modificación del Real Decreto Legislativo 2/2011, de 5 de septiembre, por el que se aprueba el texto refundido de la Ley de Puertos del Estado y de la Marina Mercante.*

Uno. Se modifica el artículo 181, letra e), que queda redactado en los siguientes términos:

«e) Cuando el titular de la concesión o autorización sea un club náutico u otro deportivo sin fines lucrativos: 30 por ciento de la cuota correspondiente a la tasa asociada a los espacios terrestres, los de agua y a las obras e instalaciones, destinados exclusivamente a la realización de actividades náuticas, a cuyo efecto deberá incluirse en el título de otorgamiento un plano en el que se determine la superficie, obras e instalaciones dedicadas a dicha finalidad. En el caso de que disponga de atraques otorgados en concesión o autorización, al menos un 80 por ciento de los mismos deberán estar destinados a embarcaciones con eslora inferior a doce metros para poder aplicarse esta bonificación.»

Dos. Se modifica el artículo 212.2 que queda redactado como sigue:

«2. Los sustitutos designados en este precepto están solidariamente obligados al cumplimiento de las prestaciones materiales y formales derivadas de la obligación tributaria, pudiendo la Autoridad Portuaria dirigirse indistintamente a cualquiera de ellos.»

Disposición final segunda. *Títulos competenciales.*

Esta ley se dicta al amparo de lo establecido en el artículo 149.1.1.^a y en el artículo 149.1.23.^a de la Constitución que atribuyen al Estado competencias en la regulación de las condiciones básicas que garanticen la igualdad de todos los españoles en el ejercicio de los derechos y en el cumplimiento de los deberes constitucionales y en materia de legislación básica sobre protección del medio ambiente.

Los apartados seis y siete del artículo primero y la disposición adicional quinta se dictan al amparo de la competencia atribuida al Estado en materia de legislación civil por la cláusula 8.^a del artículo 149.1 de la Constitución.

Los apartados cinco, dieciséis, en relación a la determinación del plazo concesional, y en cuanto incorpora un nuevo apartado cuatro sobre usos permitidos en la zona de servicio portuario de los bienes de dominio público marítimo-terrestre adscritos, veinte, veintiuno, veintidós, veintitrés, veinticuatro, veinticinco, veintisiete, treinta y nueve, cuarenta, cuarenta y dos del artículo primero; el artículo segundo y la disposición transitoria cuarta constituyen legislación básica sobre contratos y concesiones administrativas dictada al amparo de la cláusula 18.^a del artículo 149.1 de la Constitución.

El apartado dieciséis del artículo primero, en cuanto incorpora un segundo párrafo, relativo al Impuesto sobre Bienes Inmuebles, al apartado 1 del artículo 49 de la Ley 22/1988, de 28 de julio, de Costas, el apartado veintiocho, en cuanto añade un nuevo Capítulo II relativo a contribuciones especiales, así como el apartado cuarenta y tres del artículo primero, se dictan al amparo de la competencia atribuida al Estado en materia de hacienda general por el artículo 149.1.14.^a de la Constitución.

La disposición final primera se dicta al amparo de las competencias que corresponden al Estado en materia de puertos de interés general y de hacienda general, de conformidad con lo dispuesto en el artículo 149.1, cláusulas 20.^a y 14.^a de la Constitución.

Disposición final tercera. *Revisión del Reglamento de Costas y facultades de desarrollo.*

En el plazo de seis meses desde la entrada en vigor de esta Ley, el Gobierno aprobará la revisión del Reglamento General para desarrollo y ejecución de la Ley 22/1988, de 28 de julio, de Costas, y dictará las disposiciones reglamentarias precisas para el desarrollo y ejecución de esta Ley.

Disposición final cuarta. *Entrada en vigor.*

La presente Ley entrará en vigor al día siguiente de su publicación en el «Boletín Oficial del Estado».

Por tanto,

Mando a todos los españoles, particulares y autoridades, que guarden y hagan guardar esta Ley.

Madrid, 29 de mayo de 2013.

JUAN CARLOS R.

El Presidente del Gobierno,
MARIANO RAJOY BREY

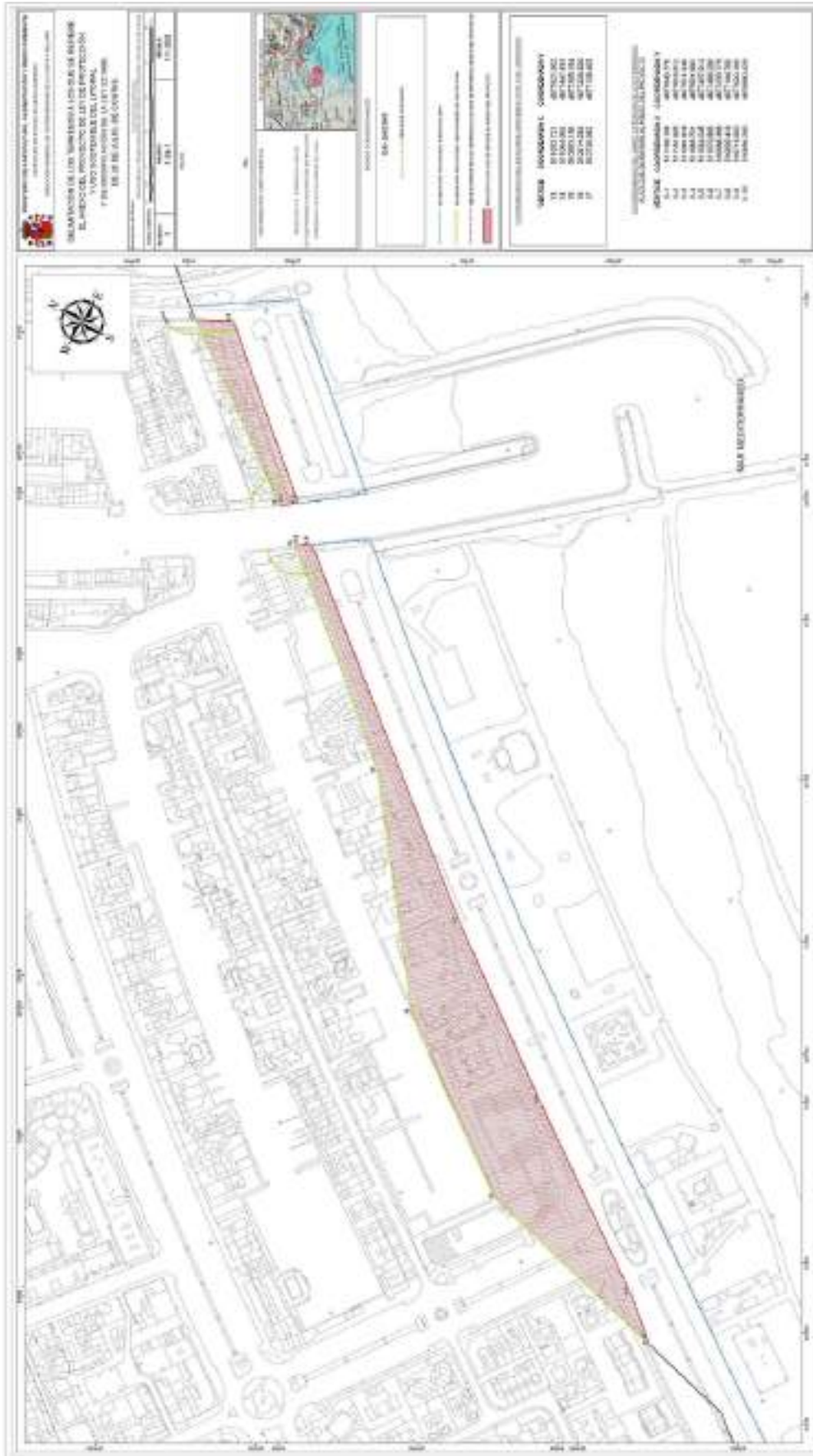
ANEXO

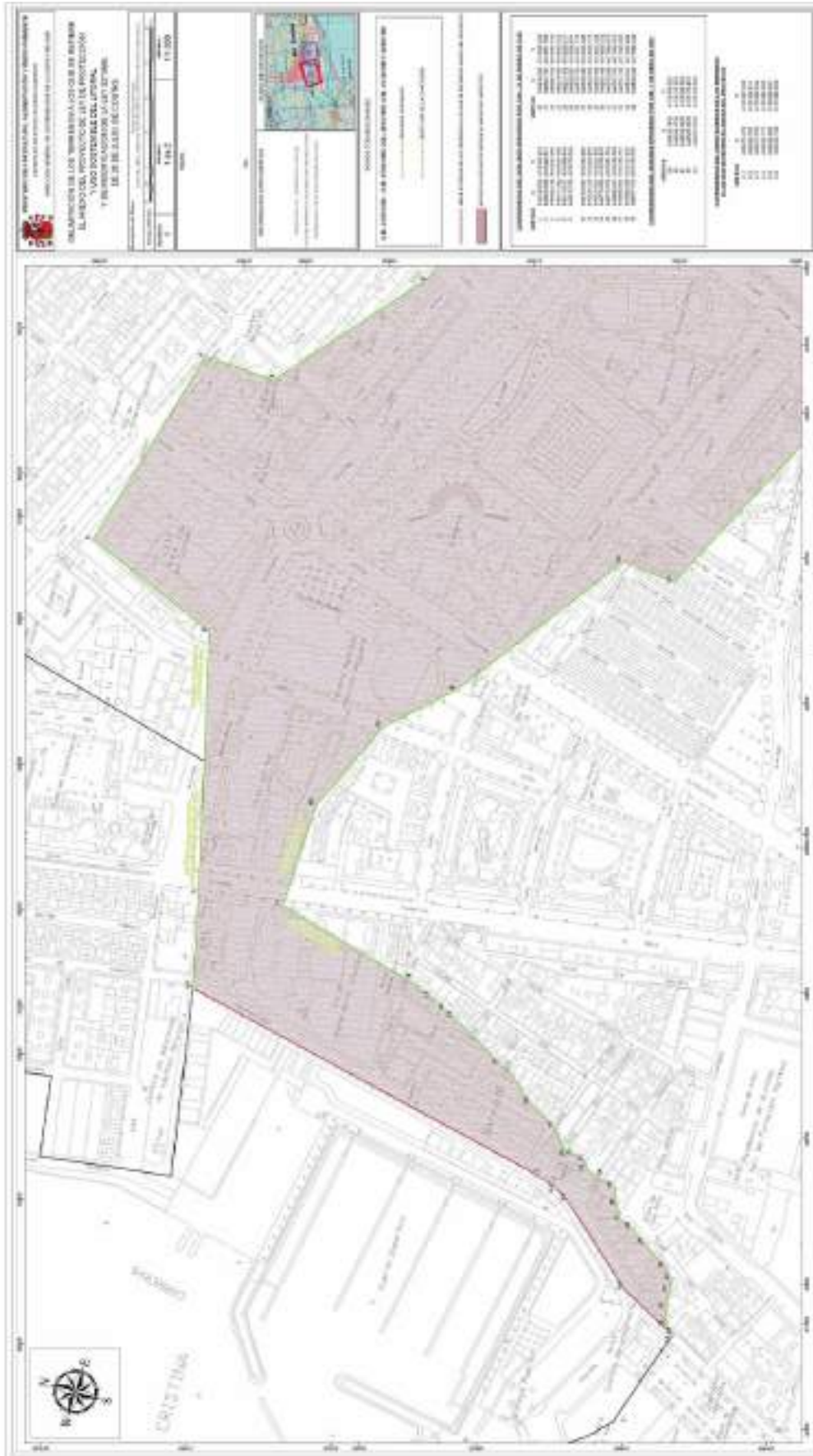
Relación de núcleos que se excluyen del dominio público marítimo-terrestre en virtud de la disposición adicional séptima, en la extensión que se fija en la planimetría

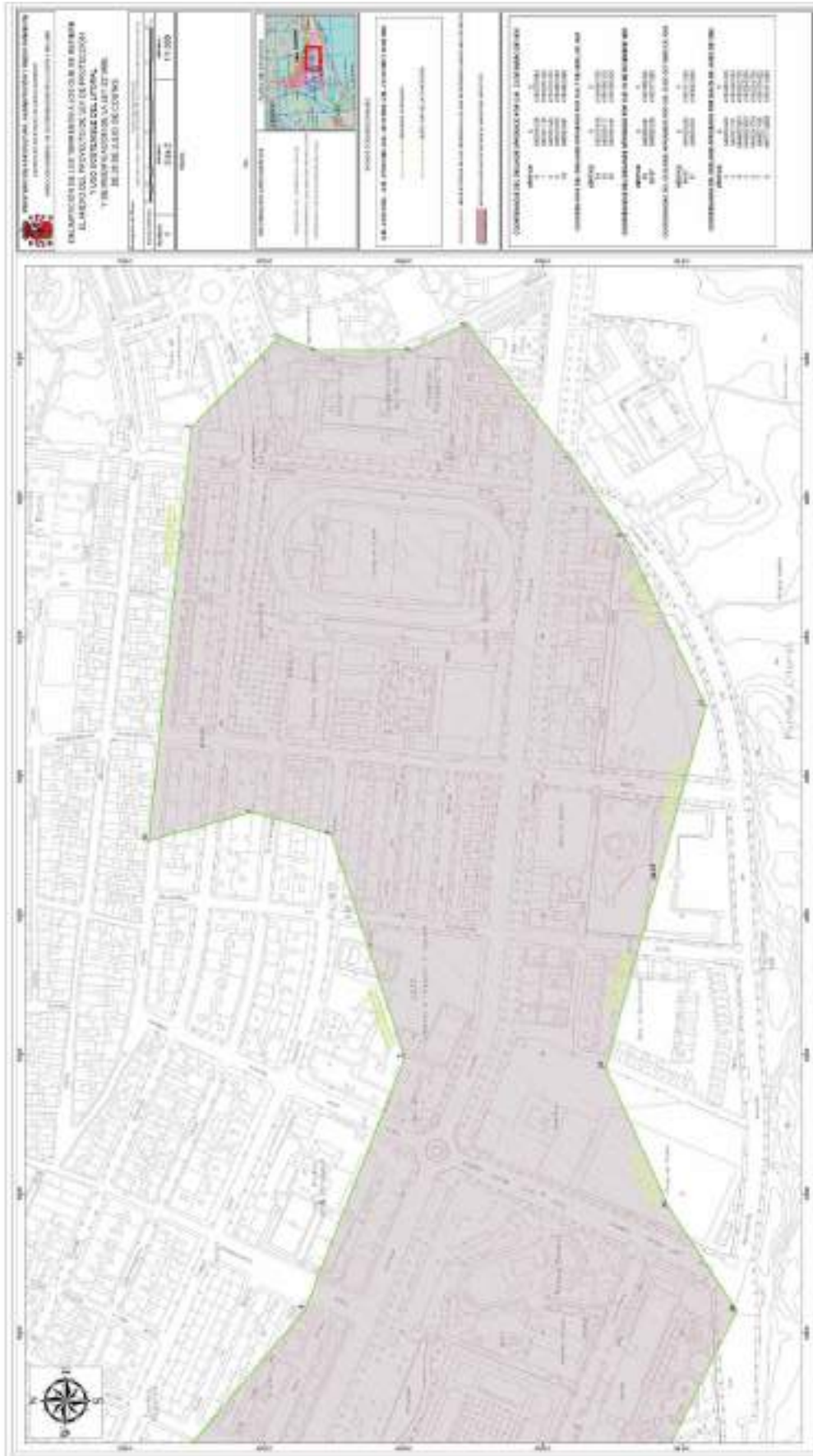
- Serra Grossa, término municipal de Alicante, provincia de Alicante.
- Puerto de Santa Pola, término municipal de Santa Pola, provincia de Alicante.
- Poblado Marítimo de Xilxes (Castellón), término municipal de Xilxes, provincia de Castellón.
- Empuriabrava, término municipal de Castelló d'Empuries, provincia de Girona.
- Platja d'Aro, término municipal de Castell Platja d'Aro, provincia de Girona.
- Ría Punta Umbría, término municipal de Punta Umbría, provincia de Huelva.
- Caño del Cepo, término municipal de Isla Cristina, provincia de Huelva.
- Casco urbano, término municipal de Isla Cristina, provincia de Huelva.
- Pedregalejo, término municipal de Málaga, provincia de Málaga.
- El Palo, término municipal de Málaga, provincia de Málaga.
- Moaña, término municipal de Moaña, provincia de Pontevedra.
- Oliva, término municipal de Oliva, provincia de Valencia.

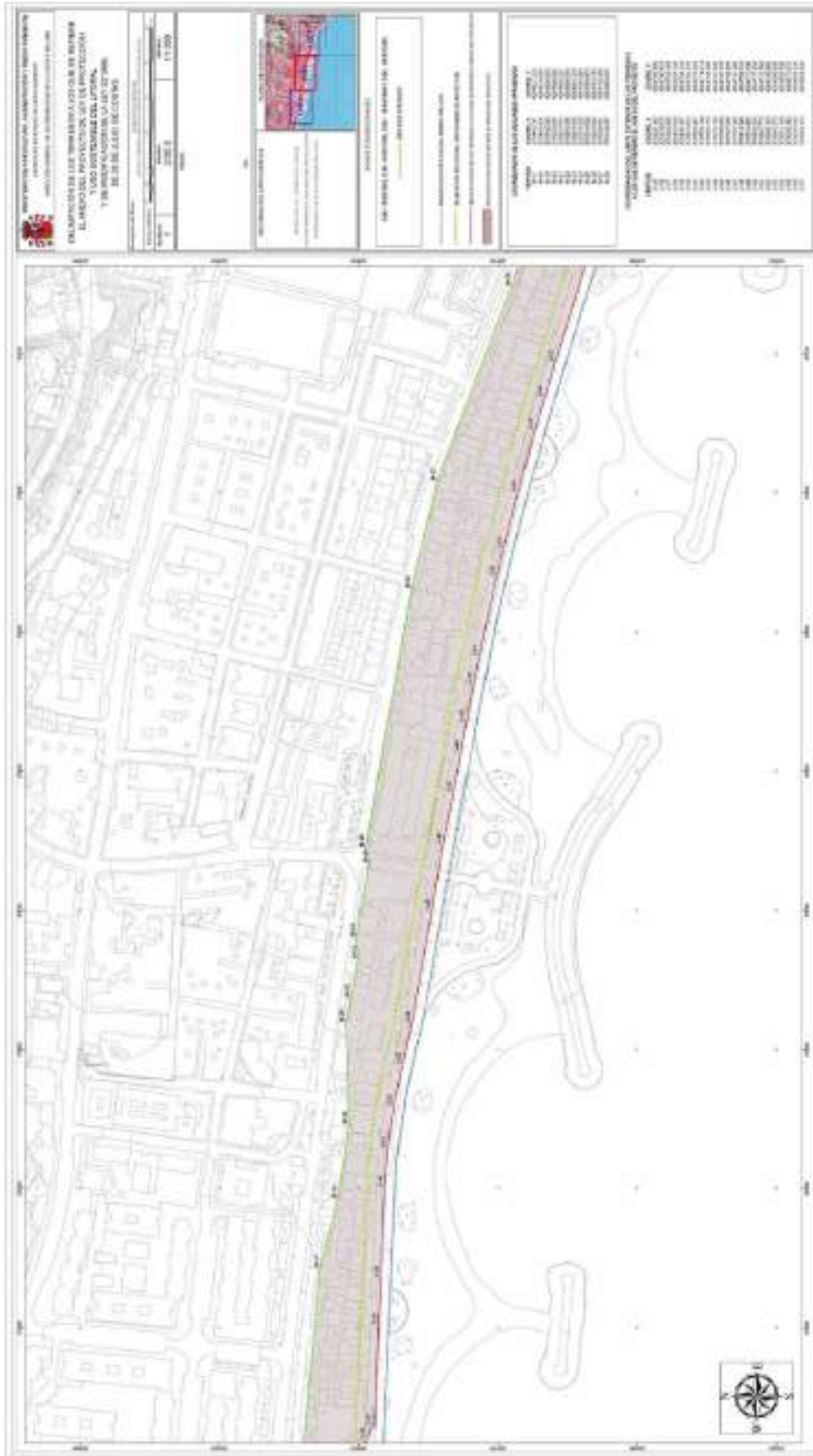


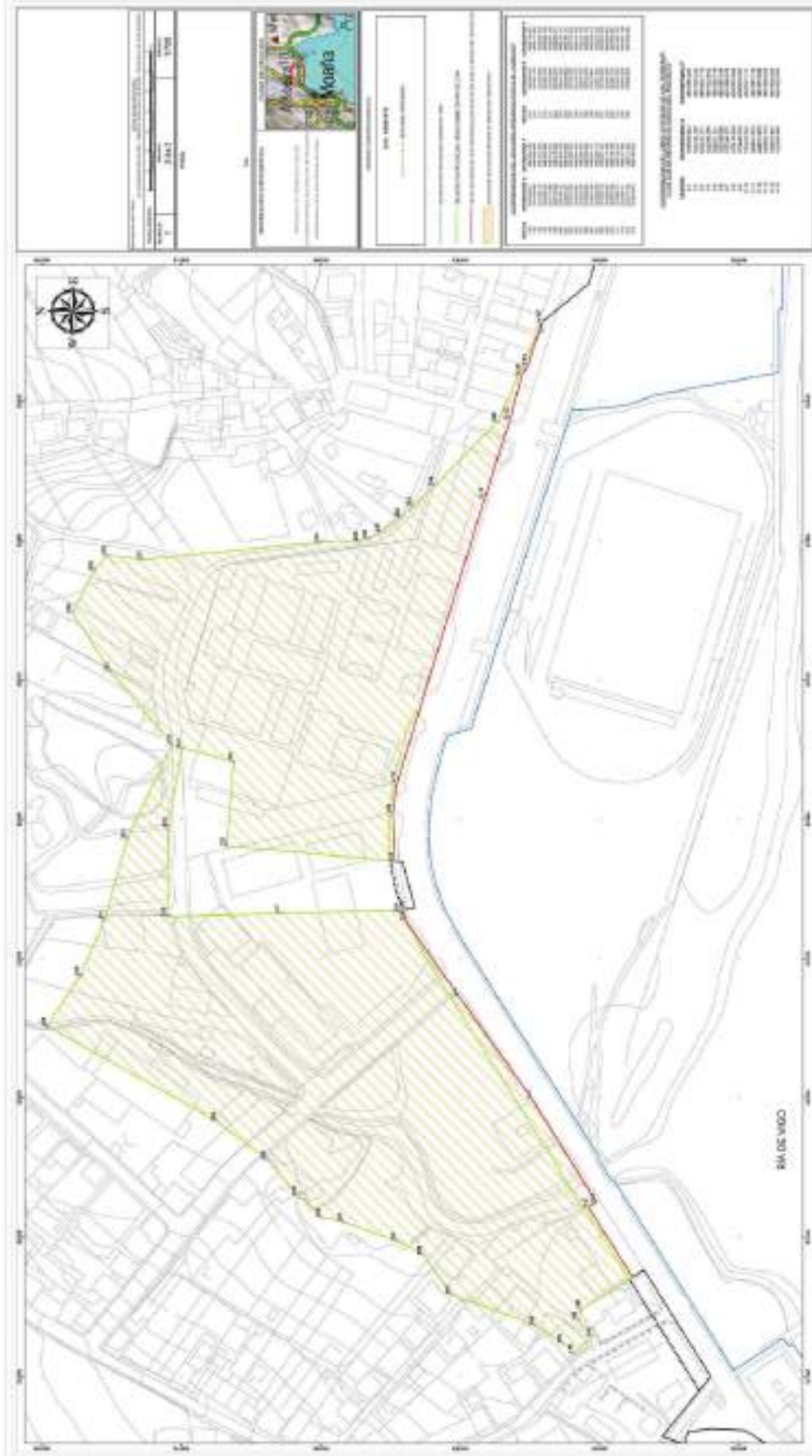


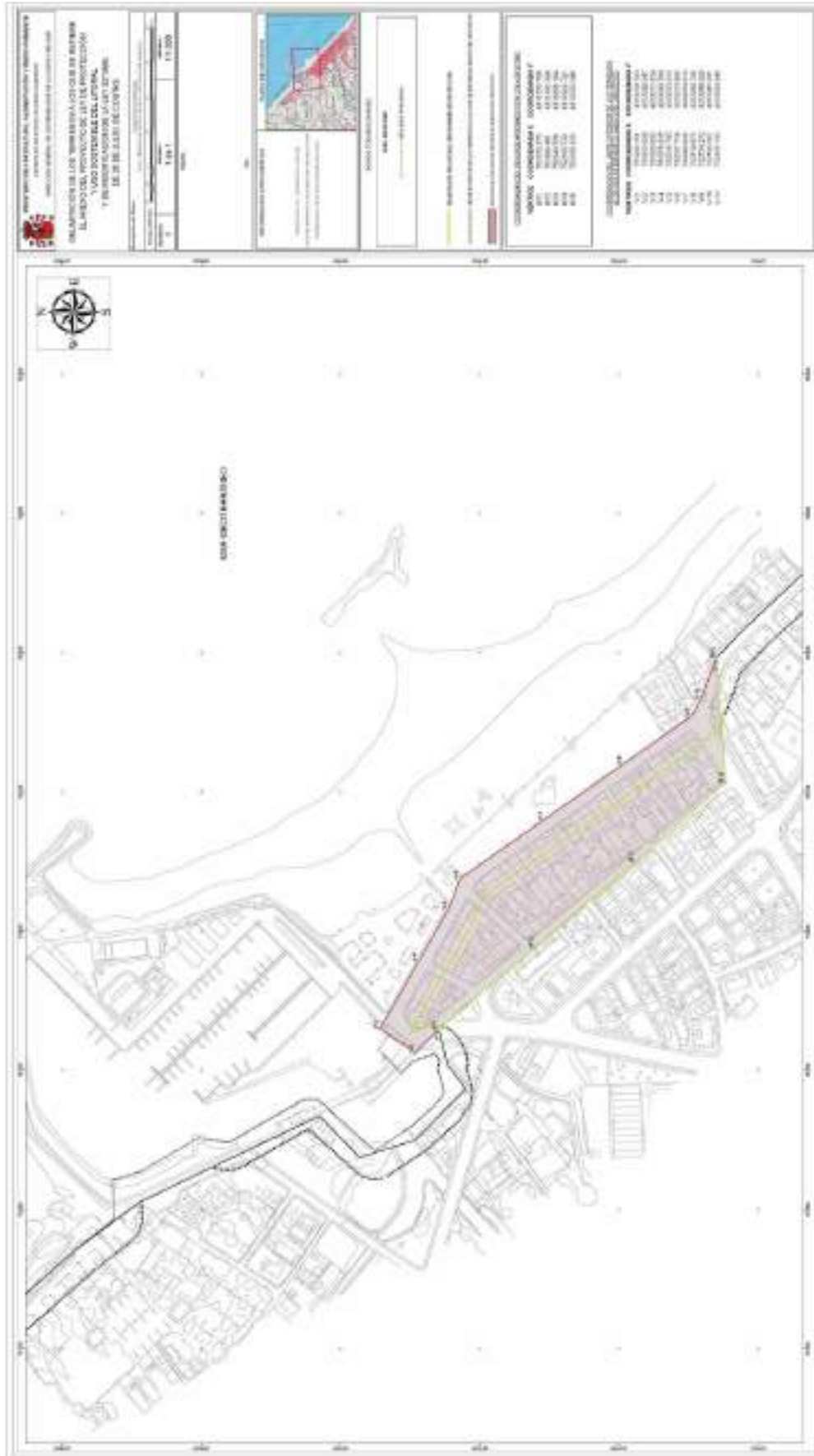












cve: BOE-A-2013-5670